

**Uchwała Nr XLV/285/18  
Rady Gminy Bledzew  
z dnia 28 marca 2018 r.**

**w sprawie pozbawienia drogi kategorii drogi gminnej.**

Na podstawie art. 18 ust. 2 pkt 15 ustawy z dnia 8 marca 1990 r. o samorządzie gminnym (Dz. U. z 2017 r. , poz. 1875 tj. ze zm.) oraz art. 10 ust. 1 i 2 w zw. z art. 7 ust.1 i 2 ustawy z dnia 21 marca 1985 r. o drogach publicznych (Dz. U. z 2017 r. , poz.2222 tj. ze zm.), po zasięgnięciu opinii Zarządu Powiatu Międzyrzeckiego, Rada Gminy Bledzew uchwała co następuje:

§ 1.

1. Pozbawia się kategorii drogi gminnej działkę numer ewidencyjny 77/1 usytuowaną w obrębie Goruńsko, powstałą na skutek jej wydzielenia z działki o numerze 77 i wyłącza się działkę numer 77/1 z użytkowania.
2. położenie działki określonej w ust.1 pozbawionej kategorii drogi gminnej określa załącznik nr 1 do niniejszej uchwały.

§ 2.

1. Pozbawia się kategorii drogi gminnej działki numer 177/12, 177/13, 177/14, 177/15 , 177/16, 177/17 usytuowane w obrębie Chycina, powstałe na skutek ich wydzielenia z działki o numerze 177/1 i wyłącza się działki numer 177/12, 177/13, 177/14, 177/15, 177/16, 177/17 z użytkowania.
2. położenie działek określonych w ust.1 pozbawionych kategorii drogi gminnej określa załącznik nr 2 do niniejszej uchwały.

§ 3.

1. Pozbawia się kategorii drogi gminnej działkę nr 123 obręb Popowo i wyłącza się z użytkowania.
2. położenie działki określonej w ust.1 pozbawionej kategorii drogi gminnej określa załącznik nr 3 do niniejszej uchwały.



§ 4.

Wykonanie uchwały powierza się Wójtowi Gminy Bledzew.

§ 5.

Uchwała wchodzi w życie po upływie 14 dni od dnia ogłoszenia w Dzienniku Urzędowym Województwa Lubuskiego.

PRZEWODNICZĄCY  
RADY GMINY BLEDZEW  
*Mieczysław Wirszyc*  
Mieczysław Wirszyc

Jednostka ewid. 080301_2 Bledzew Obręb 0008 GORUŃSKO WYCINEK MAPY EWIDENCYJNEJ SKALA 1: 1000	MAPA Z PROJEKTEM PODZIAŁU NIERUCHOMOŚCI działka nr 77  KW GW1M/00021168	Klauzula o przyjęciu operatu do państwowego zasobu geodezyjno-kartograficznego
Granice nieruchomości objętej podziałem przyjęte wg. istniejącego stanu prawnego, w operacie technicznym nr KERG	Projektowany podział wykonano na podstawie Postanowienia Wójta Gm. Bledzew Nr RG.GR. 6831.6. 2016 z dnia 20.07.2016r. Nr ewid.zgt. 757/2016	Projekt podziału wykonał <b>Biuro GEODEZYJNO-KARTOGRAFICZNE</b> <i>Jerzy Jackowski</i> ul. 30 Sycznia 13 B/10, 66-300 Międzyrzecz tel. 22-606-104 22-606-86 Region 21.01. 717

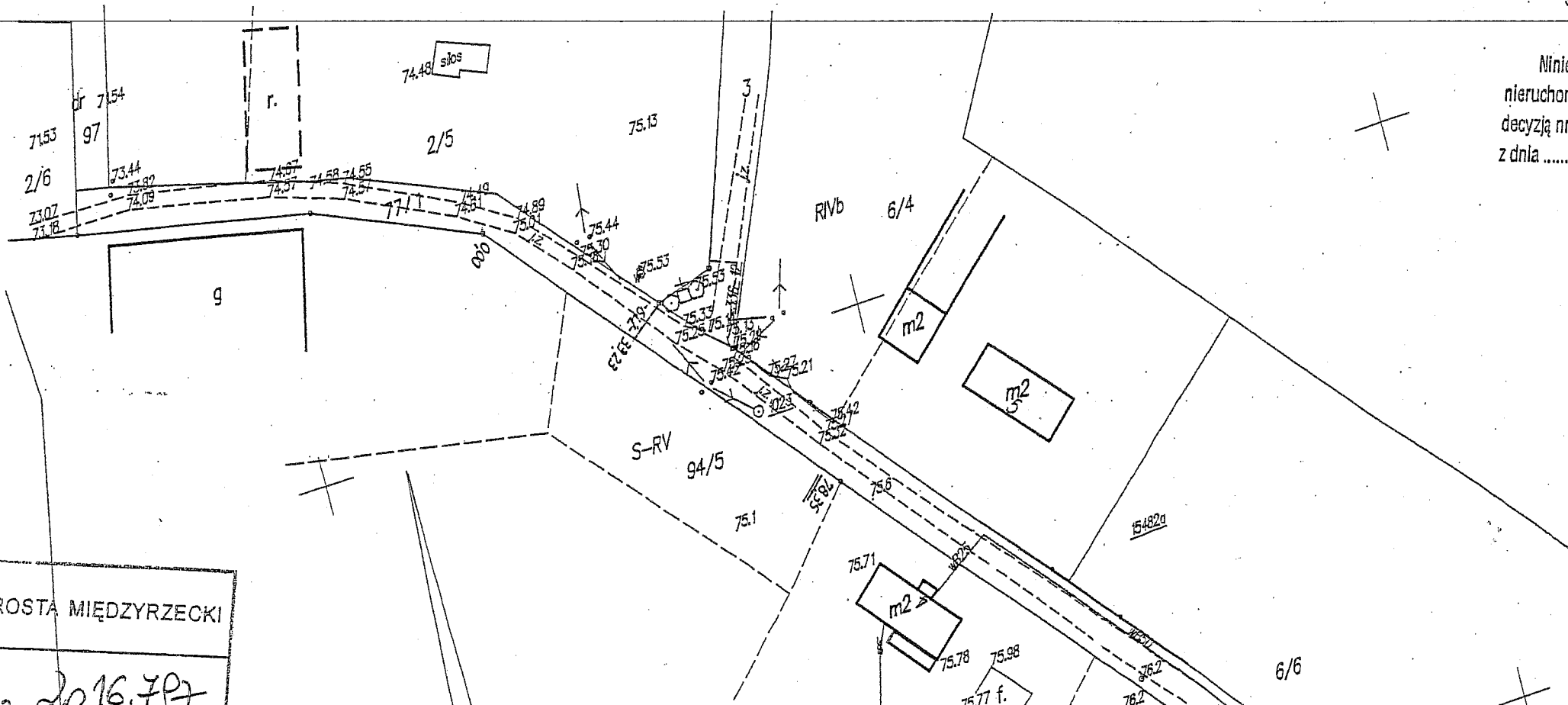
Załącznik nr 1  
do Uchwały Nr XLV/285/18  
Rady Gminy Bledzew  
z dnia 28 marca 2018 r.



**WYKAZ POWIERZCHNI**

STAN DOTYCHCZASOWY				STAN NOWY	
Nr dz.	Właściciel	KW	Pow. w ha	Nr dz.	Pow. ha
77	Gmina Bledzew	GW1M/000	1,49	77/1	0,0737
				77/2	1,42
				Razem	1,4937

Z up. Wójta Gminy  
*Wojciech Andrzejewski*  
Sekretarz Gminy



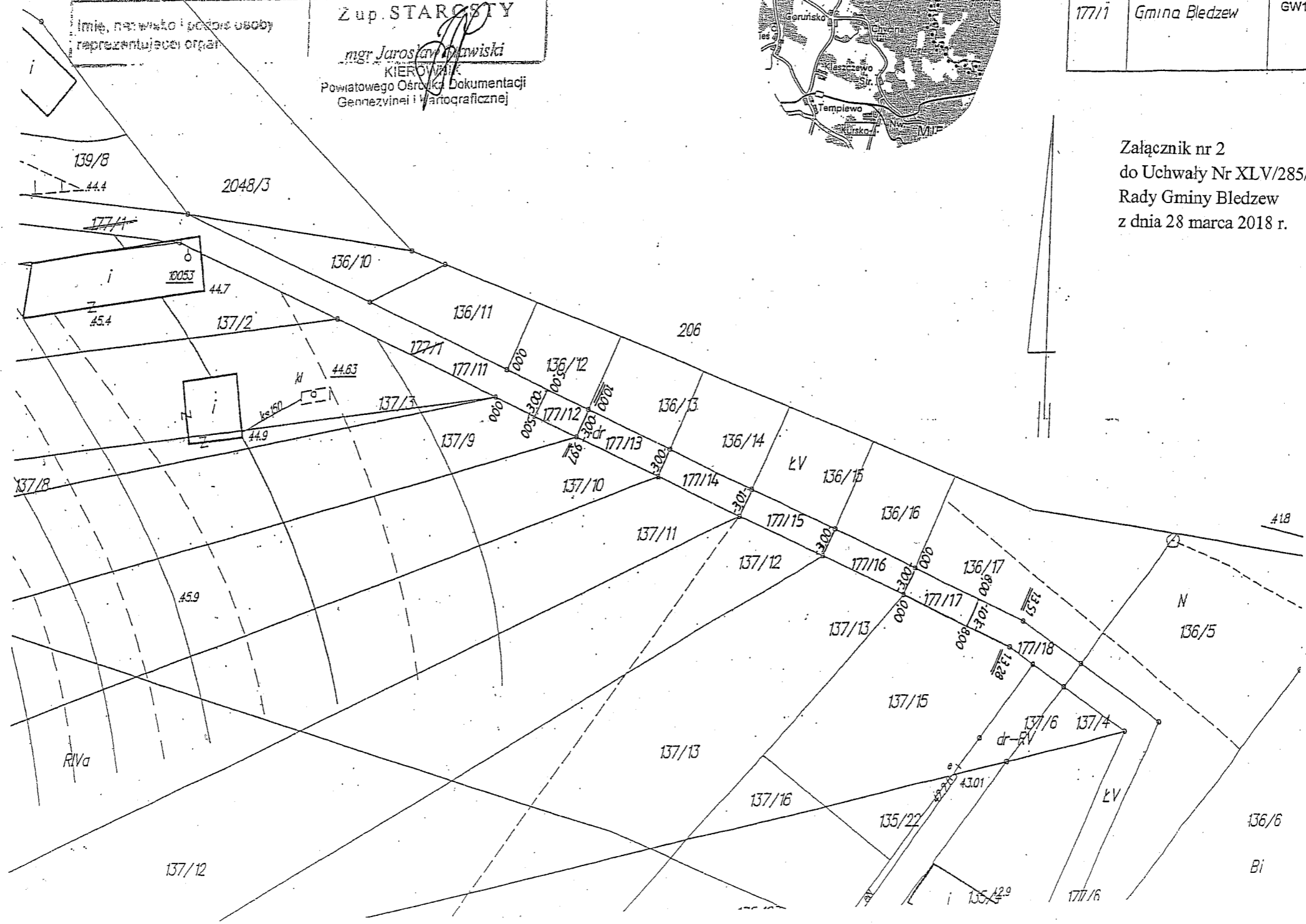
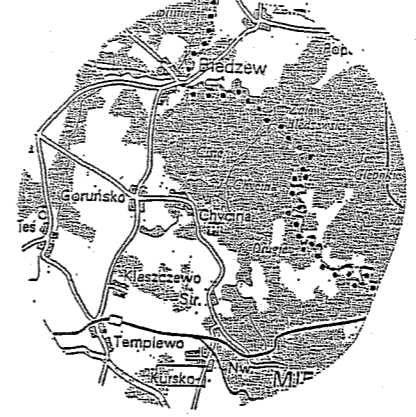
Niniejszy projekt podziału  
nieruchomości został zatwierdzony  
decyzją nr *RG.GR. 6831.6.2016*  
z dnia *10.08.2016*

Biuro państwowego zasobu kartograficznego	STAROSTA MIĘDZYRZECKI
ewidencyjny materiał	<i>2016.7P2</i>

Jednostka ewid. 030301_2 BLEDZEW Obręb 0009 CHYCINA WYCINEK MAPY EWIDENCYJNEJ SKALA 1:1000	MAPA Z PROJEKTEM PODZIAŁU NIERUCHOMOŚCI działka nr 177/1 KW GW1M/00021181	Klasyfikacja o przyjęciu operacji do państwowego zasobu geodezyjno-kartograficznego
Granice nieruchomości objętej podziałem przyjęte wg. istniejącego stanu prawnego, w oparciu o techniczny nr KERG 761/19/98	Projektowany podział wykonano na podstawie Postanowienia Wójta Gm. Bledzew nr RG.GR.6831.16.2016 z dnia 14.12.2016 Nr ewid. zgt. 1340/2016	Projekt podziału wykonany GIGI BLEDZEW-KARTOGRAFIA Jacek Jankowski 10 Słoneczna 10, 66-300 45-101-06-86 Regon 21

Organ prowadzący państwowy zasób geodezyjno-kartograficzny	STAROSTA MIEDZYRZECKI
Identyfikator ewidencyjny materiału zasobu	P.0803. 2017.90
Data wydania do ewidencji materiału zasobu	27. STY. 2017
Imię, nazwisko i podpis osoby reprezentującej organ	Z up. STAROSTY mgr Jarosław Pawłowski KIEROWNIK Powiatowego Ośrodka Dokumentacji Genezyjnej i Kartograficznej

Mapa orientacyjna



**WYKAZ POWIERZCHNI**

STAN DOTYCHCZASOWY				STAN NOWY	
Nr dz.	Właściciel	KW	Pow. w ha	Nr dz.	Pow. ha
177/1	Gmina Bledzew	GW1M/00021181	0,0794	177/11	0,0596
				177/12	0,0015
				177/13	0,0030
				177/14	0,0030
				177/15	0,0030
				177/16	0,0030
				177/17	0,0024
				177/18	0,0039
				Razem	0,0794

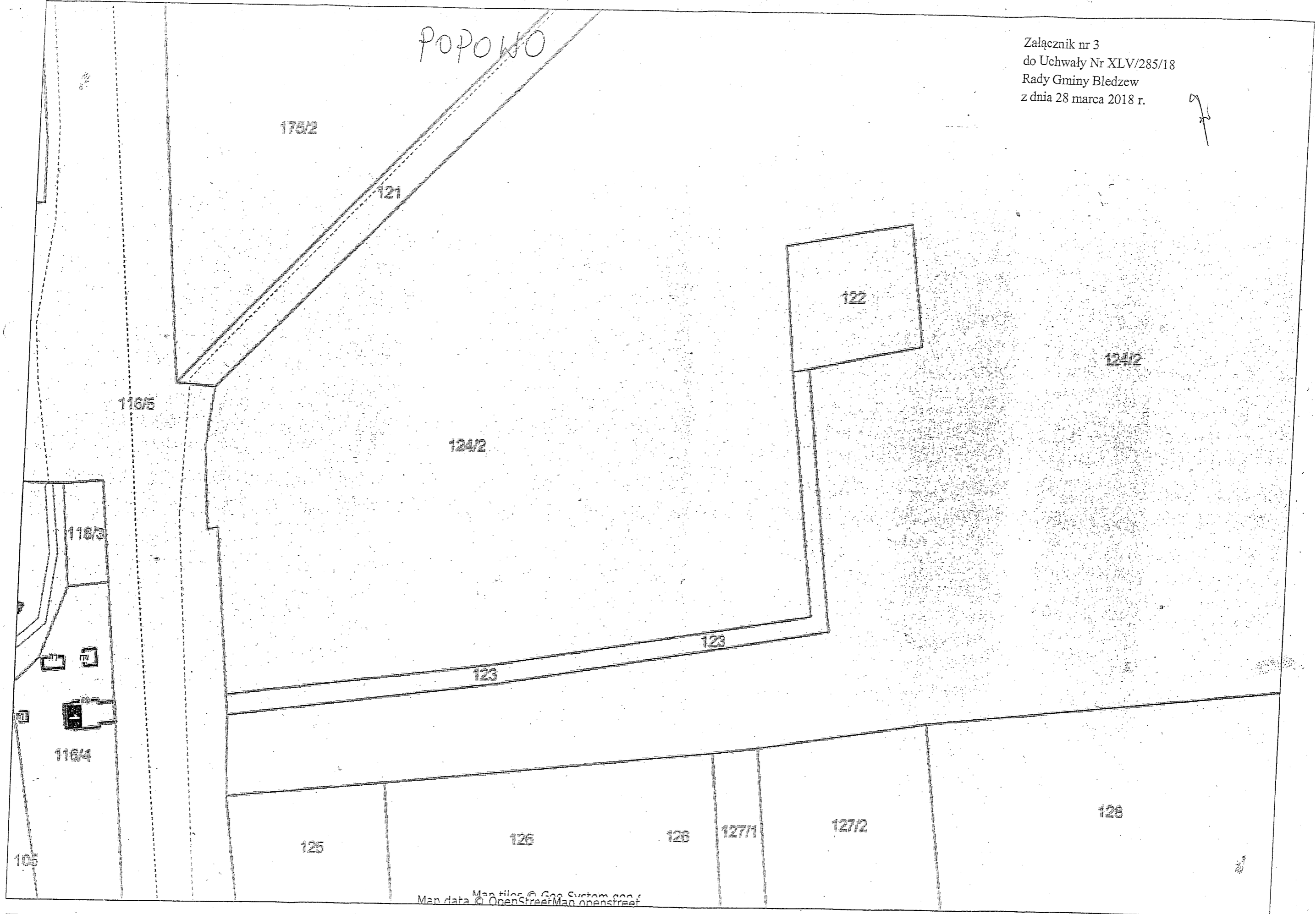
Załącznik nr 2  
do Uchwały Nr XLV/285/18  
Rady Gminy Bledzew  
z dnia 28 marca 2018 r.

Niniejszy projekt podziału nieruchomości został zatwierdzony decyzją nr RG.GR.6831.16.2016 z dnia 08.02.2017

Z up. Wójta Gminy  
Wojciech Andrzejewski  
Sekretarz Gminy

POPOWO

Załącznik nr 3  
do Uchwały Nr XLV/285/18  
Rady Gminy Bledzew  
z dnia 28 marca 2018 r.



Map tiles © Geo System s.p.a.  
Map data © OpenStreetMap contributors