

**Uchwała Nr
Rady Gminy Bledzew
z dnia**

w sprawie zmiany Uchwały Rady Gminy Bledzew Nr XI/54/11 z dnia 30 czerwca 2011 r.

Na podstawie art. 18 ust. 2 pkt 15 ustawy z dnia 8 marca 1990 r. o samorządzie gminnym (Dz. U. z 2017 r. , poz. 1875 tj. ze zm.) oraz art. 10 ust. 1 i 2 w zw. z art. 7 ust.1 i 2 ustawy z dnia 21 marca 1985 r. o drogach publicznych (Dz. U. z 2017 r. , poz.2222 tj. ze zm.), po zasięgnięciu opinii Zarządu Powiatu Międzyrzeckiego, Rada Gminy Bledzew uchwala co następuje:

§ 1.

W §1.pkt.8 uchwały Rady Gminy Bledzew Nr XI/54/11 z dnia 30 czerwca 2011 r. zmienia się oznaczenie działki numer 77 na oznaczenie 77/2 zgodnie z załącznikiem graficznym nr 1.

§ 2.

W §1. pkt.9 uchwały Rady Gminy Bledzew Nr XI/54/11 z dnia 30 czerwca 2011 r. zmienia się oznaczenie działki numer 177/1 na oznaczenie działka numer 177/11 i działka numer 177/18 zgodnie z załącznikiem graficznym nr 2.

§ 3.

W §1. pkt.5 uchwały Rady Gminy Bledzew Nr XI/54/11 z dnia 30 czerwca 2011 r. dodaje się zapis : ustala się przebieg drogi gminnej na działkach nr 224/3 i numer 207/3 położonych w obrębie Popowo zgodnie z załącznikiem graficznym nr 3.

§ 4.

Wykonanie uchwały powierza się Wójtowi Gminy Bledzew.

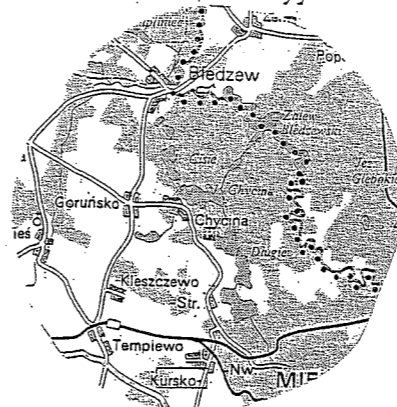
§ 5.

Uchwała wchodzi w życie po upływie 14 dni od dnia ogłoszenia w Dzienniku Urzędowym Województwa Lubuskiego.

Lukasz Woźniak

| | |
|--|--|
| Organ prowadzący państwowy zasób geodezyjno-kartograficzny | STAROSTA MIĘDZYRZECKI |
| Identyfikator ewidencyjny materiału zasobu | P.0803. 2017.90 |
| Data wydania do ewidencji materiałów zasobu | 27. STY. 2017 |
| Imię, nazwisko i podpis osoby reprezentującej organ | Z up. STAROSTY mgr Jarosław Marwisi KIEROWNIK Powiatowego Ośrodka Dokumentacji Geodezyjnej i Kartograficznej |

Mapa orientacyjna

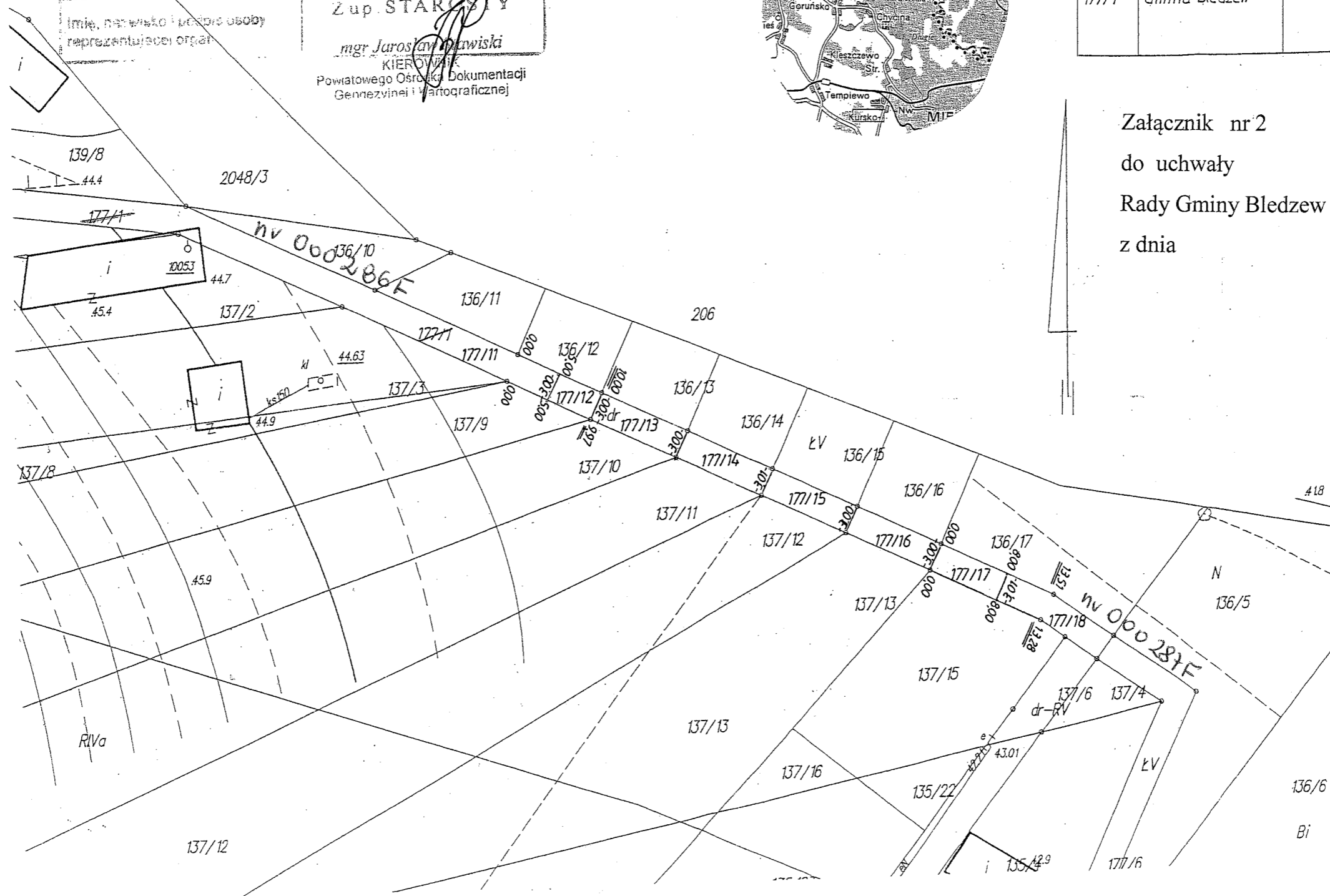


| | | |
|---|--|---|
| Jednostka ewid. 080307_2 BLEDZEW Obręb 0009 CHYCINA WYCINEK MAPY EWIDENCYJNEJ SKALA 1:1000 | MAPA Z PROJEKTEM PODZIAŁU NIERUCHOMOŚCI działka nr 177/1 KW GWIM/00021181 | Klauzula o przyjęciu operatu do państwowego zasobu geodezyjno-kartograficznego |
| Granice nieruchomości objętej podziałem przyjęto wg. istniejącego stanu prawnego, w oparciu o techniczny nr KERG 78/1/19/98 | Projektowany podział wykonano na podstawie Postanowienia Wójta Gm. Bledzew nr RG.GR.6831.16.2016 z dnia 14.12.2016 Nr ewid.zgł. 1340/2016 | Projekt podziału wykonał IGI G. BLEDZEW-KARTOGRAFIA Jarosław Marwisi 30 Stycznia 2017 r. 66-300 95-101-06-86 Region 2 |

WYKAZ POWIERZCHNI

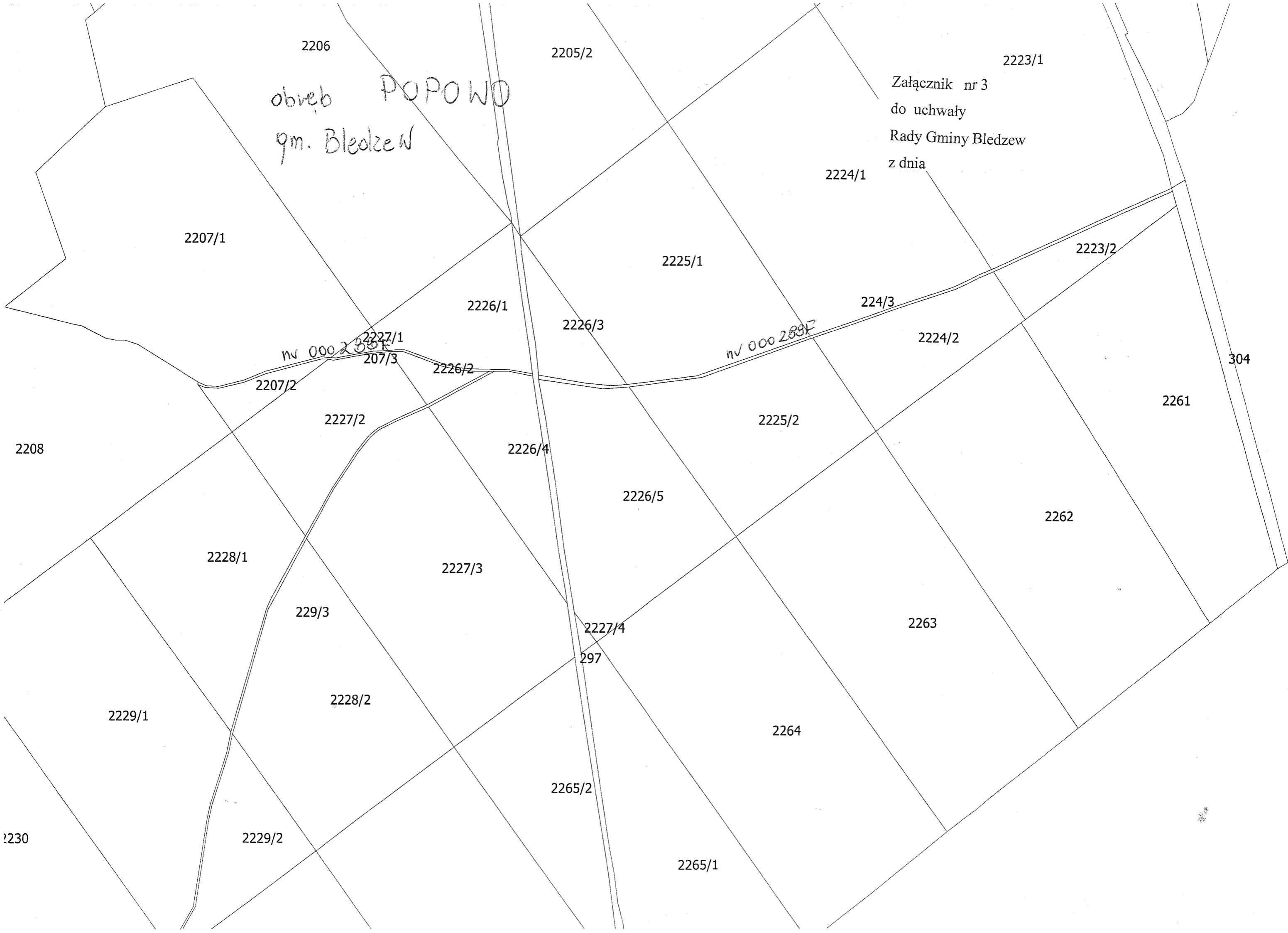
| STAN DOTYCHCZASOWY | | | | STAN NOWY | |
|--------------------|---------------|---------------|-----------|-----------|---------|
| Nr dz. | Właściciel | KW | Pow. w ha | Nr dz. | Pow. ha |
| 177/1 | Gmina Bledzew | GW1M/00021181 | 0,0794 | 177/11 | 0,0596 |
| | | | | 177/12 | 0,0015 |
| | | | | 177/13 | 0,0030 |
| | | | | 177/14 | 0,0030 |
| | | | | 177/15 | 0,0030 |
| | | | | 177/16 | 0,0030 |
| | | | | 177/17 | 0,0024 |
| | | | | 177/18 | 0,0039 |
| | | | | Razem | 0,0794 |

Załącznik nr 2
do uchwały
Rady Gminy Bledzew
z dnia



Niniejszy projekt podziału nieruchomości został zatwierdzony decyzją nr RG.GR.6831.16.2016 z dnia 08.02.2017

Z up. Wójta Gminy
Wojciech Andrzejewski
Sekretarz Gminy



obreb POPOWO
gm. Bledzew

Załącznik nr 3
do uchwały
Rady Gminy Bledzew
z dnia

nr 000 288

nr 000 289

2206

2205/2

2223/1

2207/1

2225/1

2224/1

2223/2

2226/1

2226/3

224/3

2224/2

304

2207/2

2227/1
207/3

2226/2

2261

2227/2

2225/2

2208

2226/4

2226/5

2228/1

2227/3

2262

229/3

2227/4

2263

297

2229/1

2228/2

2264

2230

2229/2

2265/2

2265/1