

**Uchwała Nr XLIII/268/18
Rady Gminy Bledzew
z dnia 30 stycznia 2018 r.**

w sprawie zmiany Uchwały Rady Gminy Bledzew Nr XI/54/11 z dnia 30 czerwca 2011 r. i pozbawienia drogi kategorii drogi gminnej.

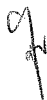
Na podstawie art. 18 ust. 2 pkt 15 ustawy z dnia 8 marca 1990 r. o samorządzie gminnym (Dz. U. z 2017 r. , poz. 1875 t.j.) oraz art. 10 ust. 1 i 2 w zw. z art. 7 ust.1 i 2 ustawy z dnia 21 marca 1985 r. o drogach publicznych (Dz. U. z 2016 r. , poz.1440 t.j. ze zm.), po zasięgnięciu opinii Zarządu Powiatu Międzyrzeckiego, Rada Gminy Bledzew uchwała co następuje:

§ 1.

1. Pozbawia się kategorii drogi gminnej działkę numer ewidencyjny 77/1 usytuowaną w obrębie Goruńsko, powstałą na skutek jej wydzielenia z działki o numerze 77 i wyłącza się działkę numer 77/1 z użytkowania.
2. W §1.8 uchwały Rady Gminy Bledzew Nr XI/54/11 z dnia 30 czerwca 2006 r. zmienia się oznaczenie działki numer 77 na oznaczenie 77/2 zgodnie z załącznikiem graficznym nr 1.

§ 2.

1. Pozbawia się kategorii drogi gminnej działki numer 177/12, 177/13, 177/14, 177/15 , 177/16, 177/17 usytuowane w obrębie Chycina, powstałe na skutek ich wydzielenia z działki o numerze 177/1 i wyłącza się działki numer 177/12, 177/13, 177/14, 177/15, 177/16, 177/17 z użytkowania.
2. W §1.9 uchwały Rady Gminy Bledzew Nr XLVIII/364/06 z dnia 21 czerwca 2006 r. zmienia się oznaczenie działki numer 177/1 na oznaczenie działka numer 177/11 i działka numer 177/18 zgodnie z załącznikiem graficznym nr 2.



§ 3.

Pozbawia się kategorii drogi gminnej działkę nr 123 obręb Popowo i wyłącza się z użytkowania.

§ 4.

Ustala się przebieg drogi gminnej na działkach nr 224/3 i numer 207/3 położonych w obrębie Popowo zgodnie z załącznikiem graficznym nr 3.

§ 5.

Wykonanie uchwały powierza się Wójtowi Gminy Bledzew.

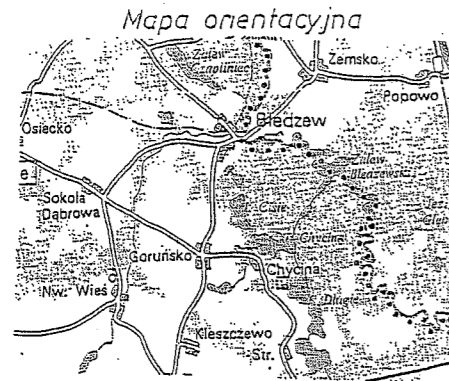
§ 6.

Uchwała wchodzi w życie po upływie 14 dni od dnia ogłoszenia w Dzienniku Urzędowym Województwa Lubuskiego.

PRZEWODNICZĄCY
RADY GMINY BLEDZEW
Mieczysław Wirszyc
Mieczysław Wirszyc

Jednostka ewid. 080301_2 Bledzew Obręb 0008 GORUŃSKO WYCINEK MAPY EWIDENCYJNEJ SKALA 1: 1000	MAPA Z PROJEKTEM PODZIAŁU NIERUCHOMOŚCI działka nr 77 KW GW1M/00021168	Klauzula o przyjęciu operatu do państwowego zasobu geodezyjno-kartograficznego
Granice nieruchomości objętej podziałem przyjęte wg. istniejącego stanu prawnego. w operacie technicznym nr KERG	Projektowany podział wykonano na podstawie Postanowienia Wójta Gm. Bledzew Nr RG.GR.6831.6.2016 z dnia 20.07.2016r. Nr ewid.zgt. 757/2016	Projekt podziału wykonał Biuro GEODEZYJNO-KARTOGRAFICZNE Jerzy Jankowski ul. 30 Stycznia 14 B/10, 66-300 Międzyrzecz 505-101-26-86 Regon 2101717

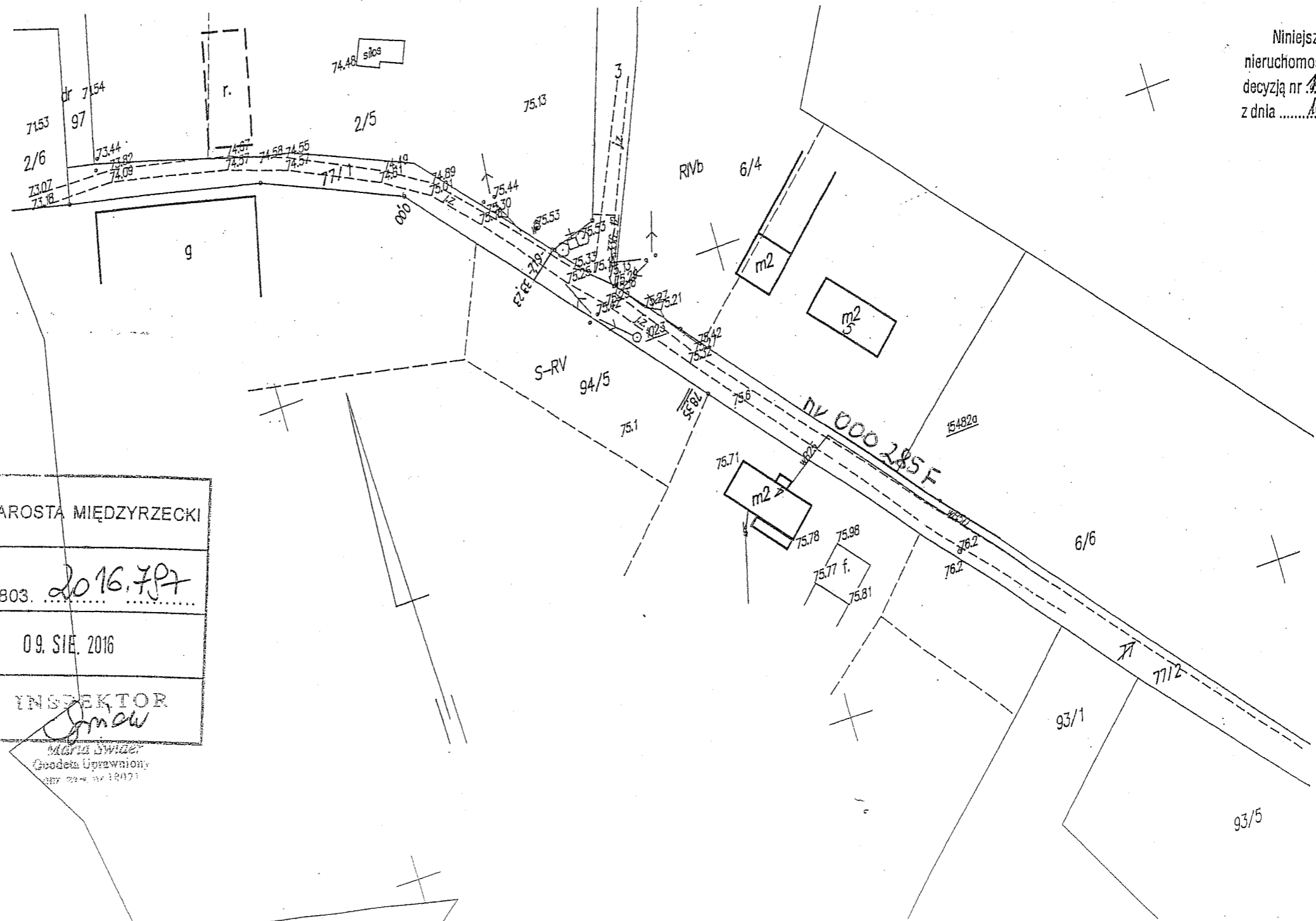
Załącznik Nr 1
do Uchwały Nr XLIII/268/18
Rady Gminy Bledzew
z dnia 30 stycznia 2018 r.



WYKAZ POWIERZCHNI					
STAN DOTYCHCZASOWY			STAN NOWY		
Nr dz.	Właściciel	KW	Pow. w ha	Nr dz.	Pow. ha
77	Gmina Bledzew	GW1M/000	1,49	77/1	0,0737
				77/2	1,42
				Razem	1,4937

Z up. Wójta Gminy
Wojciech Andrzejewski
Sekretarz Gminy

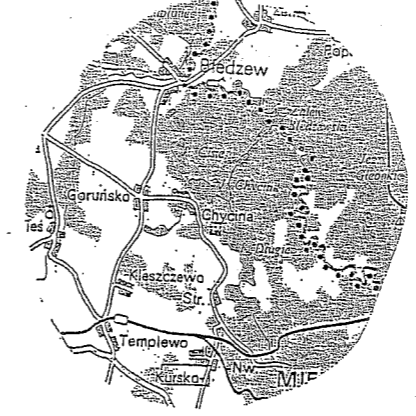
Niniejszy projekt podziału
nieruchomości został zatwierdzony
decyzją nr RG.GR.6831.6.2016
z dnia 10.08.2016



Organ prowadzący państwowy zasób geodezyjny i kartograficzny	STAROSTA MIĘDZYRZECKI
Identyfikator ewidencyjny materiału zasobu	P.0803. 2016.797
Data wpisania do ewidencji materiałów zasobu	09. SIE. 2016
Imię, nazwisko i podpis osoby reprezentującej organ	INSPEKTOR Maria Świder Geodeta Uprawniony nr 22-1-12021

Organ prowadzący dokumentację zasobu geodezyjny i kartograficzny	STAROSTA MIĘDZYRZECKI
Identyfikacyjny numer ewidencyjny materiału zasobu	P.0803. 2017.90
Data wpisania do ewidencji materiału zasobu	27. STY. 2017
Imię, nazwisko i podpis osoby reprezentującej organ	Z up. STAROSTY <i>mgr Jarosław Ostrowski</i> KIEROWNIK Powiatowego Ośrodka Dokumentacji Geodezyjnej i Kartograficznej

Mapa orientacyjna

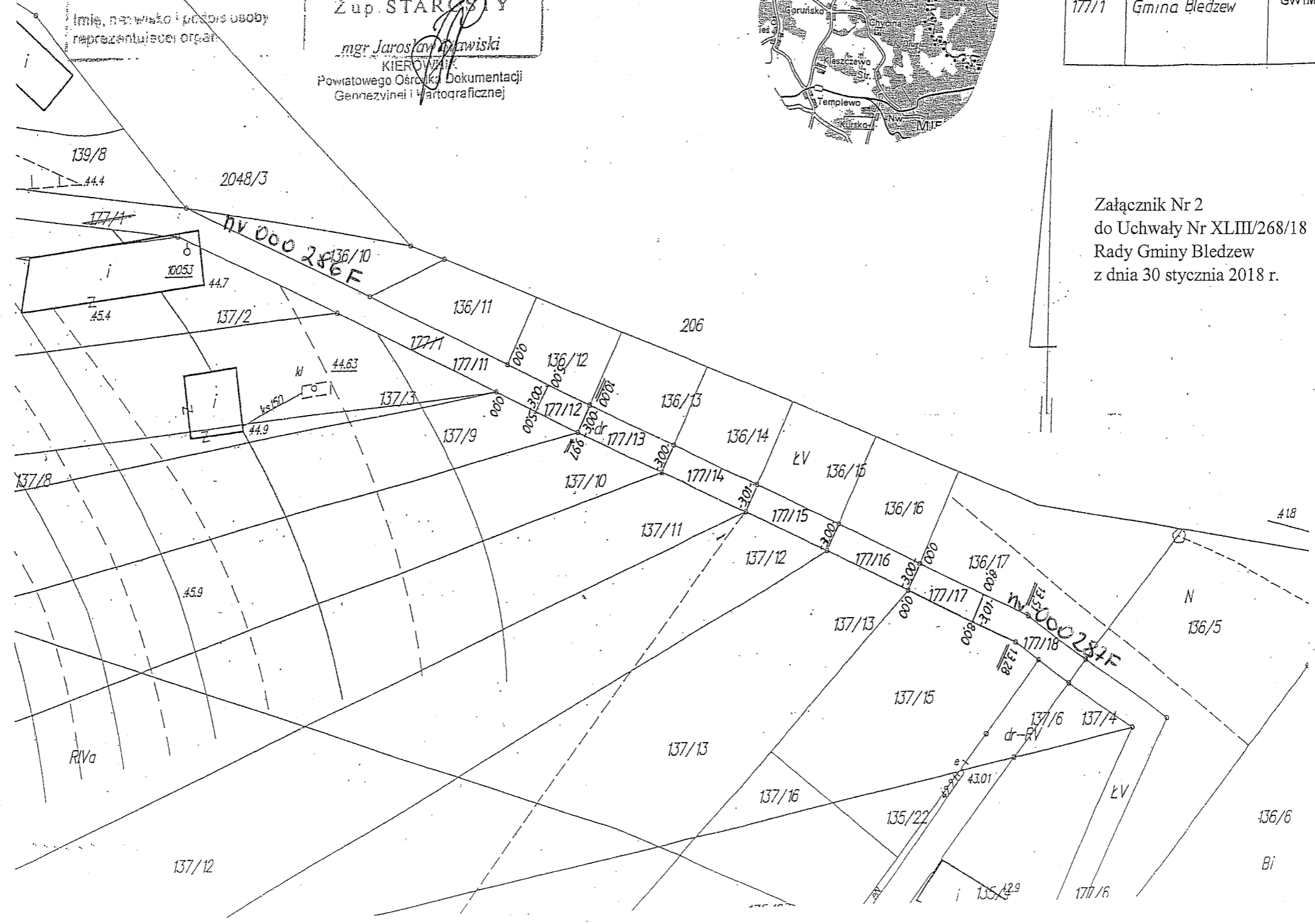


Jednostka ewid. 080501_2 BLEDZEW Obreń 0009, CHYCINA WYCINEK MAPY EWIDENCYJNEJ SKALA 1:1000	MAPA Z PROJEKTEM PODZIAŁU NIERUCHOMOŚCI działka nr 177/1 KW GW1M/00021181	Klauzula o przyjęciu operatu do państwowego zasobu geodezyjno-kartograficznego
Granice nieruchomości objętej podziałem przyjęte wg. istniejącego stanu prawnego, w operacie technicznym nr KERG 781/19/98	Projektowany podział wykonano na podstawie Postanowienia Wójta Gm. Bledzew nr RG.GR.6831.16.2016 z dnia 14.12.2016 Nr ewid.zgł. 1340/2016	Projekt podziału wykonany <i>mgr Jarosław Ostrowski</i> 10 Stycznia 2017 r. 95-101-06-86 Regon 2

WYKAZ POWIERZCHNI

STAN DOTYCHCZASOWY				STAN NOWY	
Nr dz.	Właściciel	KW	Pow. w ha	Nr dz.	Pow. ha
177/1	Gmina Bledzew	GW1M00021181	0,0794	177/11	0,0596
				177/12	0,0015
				177/13	0,0030
				177/14	0,0030
				177/15	0,0030
				177/16	0,0030
				177/17	0,0024
				177/18	0,0039
				Razem	0,0794

Załącznik Nr 2
do Uchwały Nr XLIII/268/18
Rady Gminy Bledzew
z dnia 30 stycznia 2018 r.



Niniejszy projekt podziału nieruchomości został zatwierdzony decyzją nr *RG.GR.6831.16.2016* z dnia *08.02.2017*

Z up. Wójta Gminy
Wojciech Andrzejewski
Sekretarz Gminy

2206

2205/2

2223/1

obwód **POPOWO**
gm. Bledzew

Załącznik Nr 3
do Uchwały Nr XLIII/268/18
Rady Gminy Bledzew
z dnia 30 stycznia 2018 r.

2224/1

2/1

2207/1

2223/2

2225/1

2226/1

224/3

2226/3

2224/2

nr 000288F
2227/1
207/3

nr 000288F

304

2207/2

2226/2

2261

2227/2

2225/2

2208

2226/4

2262

2228/1

2226/5

2227/3

229/3

2227/4

2263

297

2229/1

2228/2

2264

230

2229/2

2265/2

2265/1