

DK 9

RADA GMINY
BLEDZEW
Lp. 49.01.2018r.

Projekt uchwały 3/2018

Uchwała Nr
Rady Gminy Bledzew
z dnia

w sprawie zmiany Uchwały Rady Gminy Bledzew Nr XI/54/11 z dnia 30 czerwca 2011 r. i pozbawienia drogi kategorii drogi gminnej .

Na podstawie art. 18 ust.2 pkt 15 ustawy z dnia 8 marca 1990 r. o samorządzie gminnym (Dz. U. z 2017 r. , poz. 1875 t.j.) oraz art. 10 ust. 1 i 2 w zw. z art. 7 ust.1 i 2 ustawy z dnia 21 marca 1985 r. o drogach publicznych (Dz. U. z 2016 r. , poz.1440 t.j. ze zm.), po zasięgnięciu opinii Zarządu Powiatu Międzyrzeckiego , Rada Gminy Bledzew uchwala co następuje:

§ 1.

1. Pozbawia się kategorii drogi gminnej działkę numer 77/1 usytuowanej obręb Goruńsko powstałą na skutek jej wydzielenia z działki o numerze 77 i wyłącza się działkę numer 77/1 z użytkowania .
2. W §1.8 uchwały Rady Gminy Bledzew Nr XI/54/11 z dnia 30 czerwca 2006 r. zmienia się oznaczenie działki numer 77 na oznaczenie 77/2 wg załącznika graficznego nr 1 ,

§ 2.

1. Pozbawia się kategorii drogi gminnej działkę numer 177/12, 177/13, 177/14, 177/15 , 177/16, 177/17 usytuowanych na obrębie Chycina powstałą na skutek jej wydzielenia z działki o numerze 177/1 i wyłącza się działkę numer 177/12, 177/13, 177/14, 177/15, 177/16, 177/17 z użytkowania .
2. W §1.9 uchwały Rady Gminy Bledzew Nr XLVIII/364/06 z dnia 21 czerwca 2006 r. zmienia się oznaczenie działki numer 177/1 na oznaczenie 177/11, 177/18 wg. załącznika graficznego nr 2 obręb Chycina .

§ 3.

Pozbawia się kategorii drogi gminnej działkę nr 123 i wyłącza się z użytkowania obręb Popowo .

§ 4.

Ustala się przebieg drogi gminnej na działkach nr 224/3 , 207/3 położonych na obrębie Popowo wg. załącznika graficznego nr 3.

§ 5.


Wykonanie uchwały powierza się Wójtowi Gminy Bledzew .

§ 6.

Uchwała wchodzi w życie po upływie 14 dni od dnia ogłoszenia w Dzienniku Urzędowym Województwa Lubuskiego .

Przewodniczący

Rady Gminy Bledzew


Lukasz Woźniak
RADCA PRAWNY
Lista OIRP nr R-ZG-G-335



Jednostka ewid. 080301_2 Bledzew Obręb 0008 GORUŃSKO WYCINEK MAPY EWIDENCYJNEJ SKALA 1: 1000	MAPA Z PROJEKTEM PODZIAŁU NIERUCHOMOŚCI działka nr 77 KW GW1M/00021168	Klauzula o przyjęciu operatu do państwowego zasobu geodezyjno-kartograficznego
Granice nieruchomości objętej podziałem przyjęte wg. istniejącego stanu prawnego w operacie technicznym nr KERG	Projektowany podział wykonano na podstawie Postanowienia Wójta Gm. Bledzew Nr RG. GR. 6831.6. 2016 z dnia 20.07. 2016r Nr ewid.zgt. 757/ 2016	Projekt podziału wykonał BIURO GEODEZYJNO-KARTOGRAFICZNE <i>Jerzy Jackowski</i> ul. 30 Stycznia 10 B/10, 66-300 Międzyrzecze 06-101 26-86 Regon 2101 712

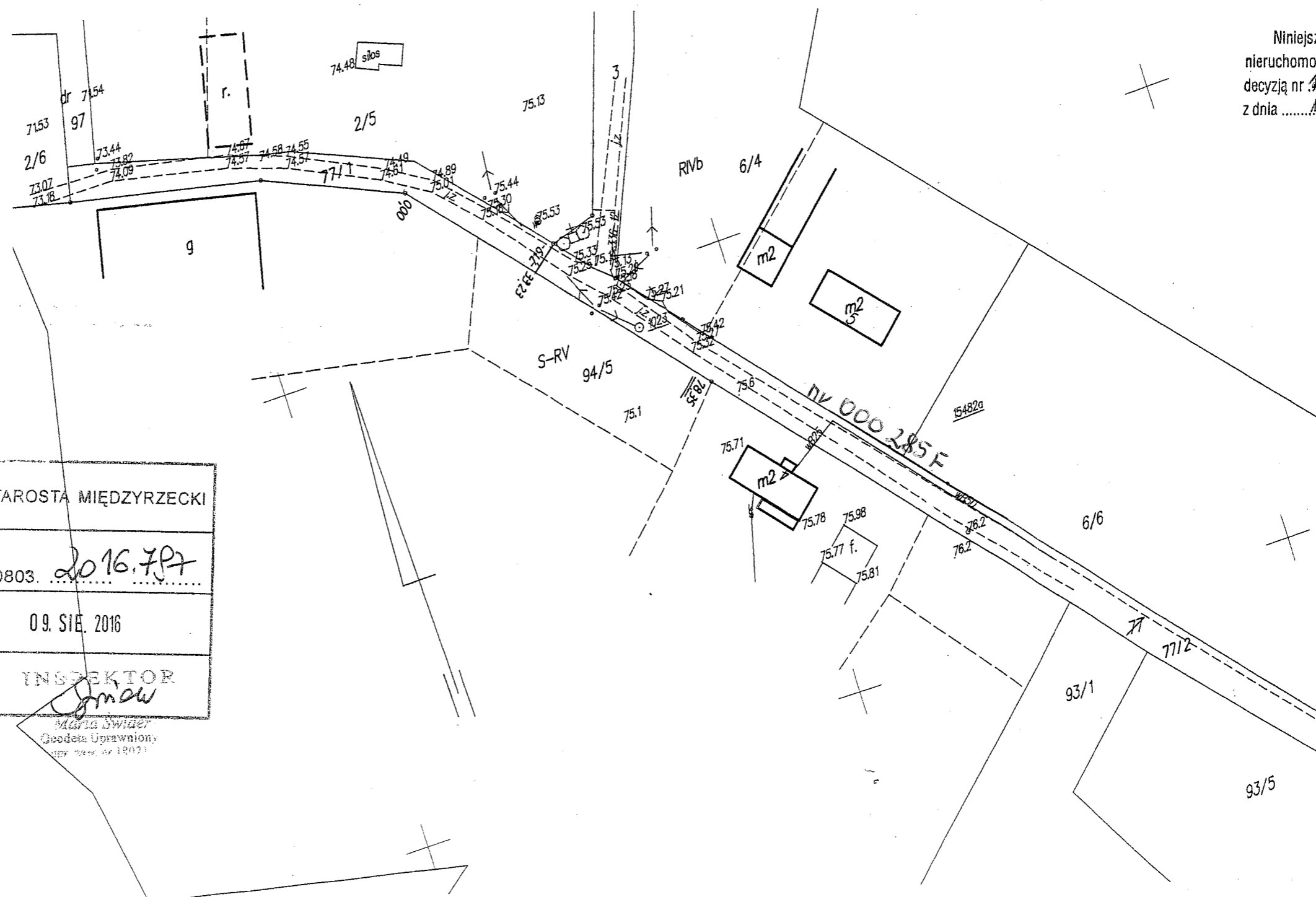
Załącznik nr 1
do uchwały
Rady Gminy Bledzew
z dnia



STAN DOTYCHCZASOWY			STAN NOWY		
Nr dz.	Właściciel	KW	Pow. w ha	Nr dz.	Pow. ha
77	Gmina Bledzew	GW1M/000	1,49	77/1	0,0737
				77/2	1,42
				Razem	1,4937

Z up. Wójta Gminy
Wojciech Andrzejewski
Sekretarz Gminy

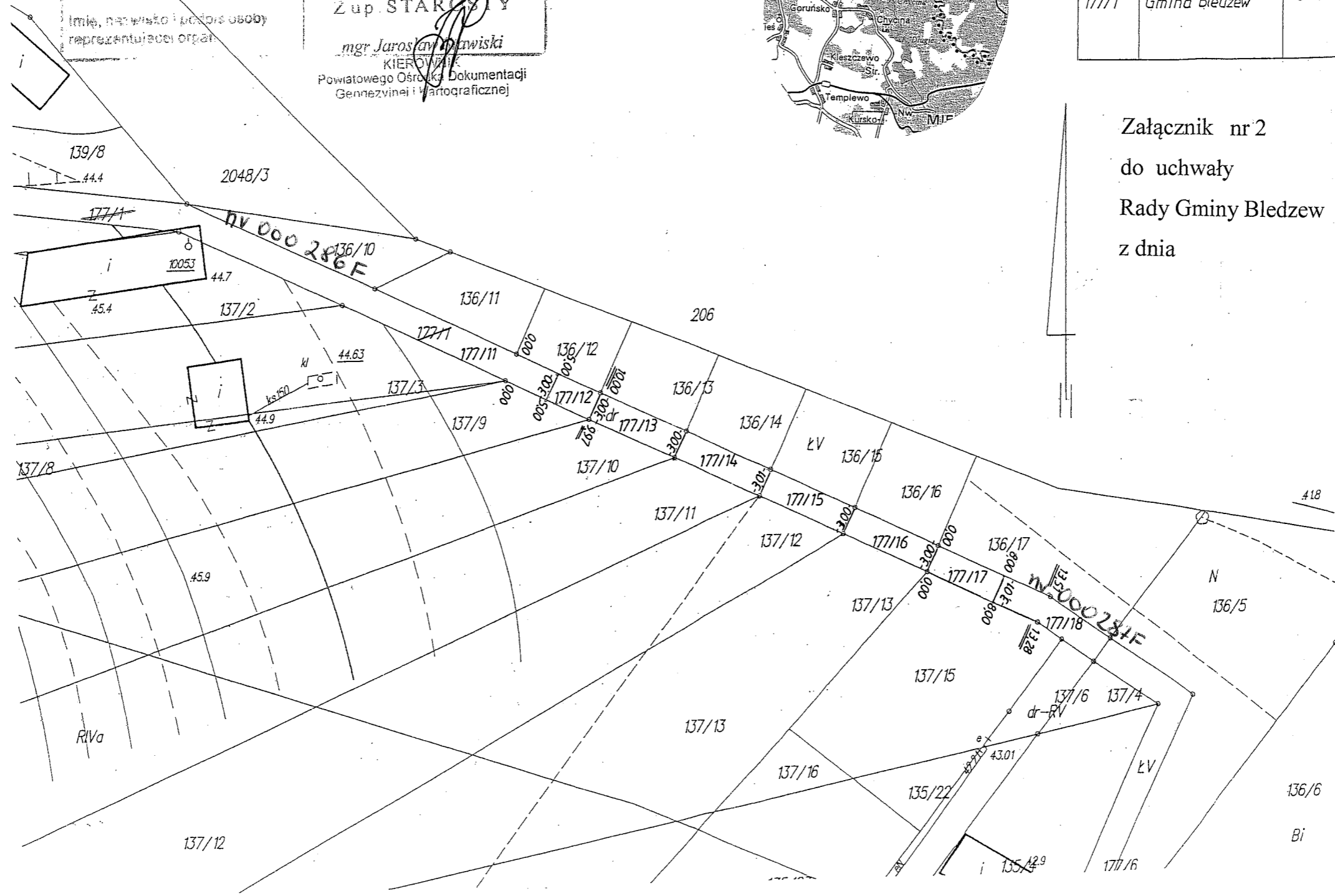
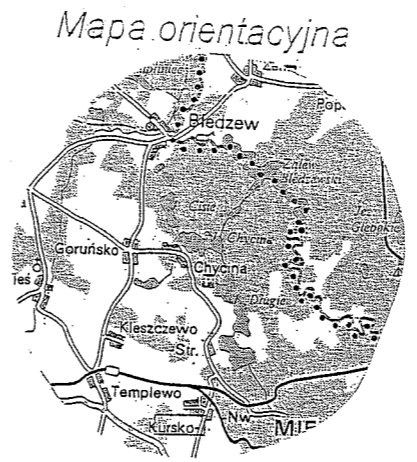
Niniejszy projekt podziału
nieruchomości został zatwierdzony
decyzją nr *RG. GR. 6831.6. 2016*
z dnia *10.08. 2016*



Organ prowadzący państwowy zasób geodezyjny i kartograficzny	STAROSTA MIĘDZYRZECKI
Identyfikator ewidencyjny materiału zasobu	P.0803. <i>2016.7P7</i>
Data wpisania do ewidencji materiałów zasobu	09. SIE. 2016
Imię, nazwisko i podpis osoby reprezentującej organ	INSPEKTOR <i>Janina</i> Maria Swiader Geodeta Uprawniony dla woj. łódzkiego nr 12071

Jednostka ewid. 080301_2 BLEDZEW Obręb 0009 CHYCINA WYCINEK MAPY EWIDENCYJNEJ SKALA 1:1000	MAPA Z PROJEKTEM PODZIAŁU NIERUCHOMOŚCI działka nr 177/1 KW GW1M/00021181	Klauzula o przyjęciu operatu do państwowego zasobu geodezyjno-kartograficznego
Granice nieruchomości objętej podziałem przyjęto wg. istniejącego stanu prawnego, w operacie technicznym nr KERG 781/19/98	Projektowany podział wykonano na podstawie Postanowienia Wójta Gm. Bledzew nr RG.GR.6831.16.2016 z dnia 14.12.2016 Nr ewid.zgt. 1340/2016	Projekt podziału wykonali IGI GŁOBYNO-KARTOSŁ... Jacek Jackowski 10 St... 10, 66-300... 95-101-06-86 Region 2...

Organ prowadzący państwowy zasób geodezyjno-kartograficzny	STAROSTA MIĘDZYRZECKI
Identyfikator ewidencyjny materiału zasobu	P.0803. 2017.90
Data wydania do opublikacji materiału zasobu	27. STY. 2017
Imię, nazwisko i podpis osoby reprezentującej organ	Z up. STAROSTY mgr Jarosław Pawłowski KIEROWNIK Powiatowego Ośrodka Dokumentacji Geodezyjnej i Kartograficznej



WYKAZ POWIERZCHNI

STAN DOTYCHCZASOWY				STAN NOWY	
Nr dz.	Właściciel	KW	Pow. w ha	Nr dz.	Pow. ha
177/1	Gmina Bledzew	GW1M/00021181	0.0794	177/11	0.0596
				177/12	0.0015
				177/13	0.0030
				177/14	0.0030
				177/15	0.0030
				177/16	0.0030
				177/17	0.0024
				177/18	0.0039
				Razem	0.0794

Załącznik nr 2
do uchwały
Rady Gminy Bledzew
z dnia

Niniejszy projekt podziału
nieruchomości został zatwierdzony
decyzją nr RG.GR.6831.16.2016
z dnia 14.12.2016

Z up. Wójta Gminy
Wojciech Andrzejewski
Sekretarz Gminy

