

Uchwała Nr XXXV/207/17
Rady Gminy Bledzew
z dnia 30 maja 2017 r.

w sprawie ustanowienia użytku ekologicznego

Na podstawie art. 44 ust. 1, 2 i 3a oraz art. 45 ust. 1 ustawy z dnia 16 kwietnia 2004 r. o ochronie przyrody (t.j. Dz. U. z 2016 r. poz. 2134 ze zm.), w związku z art. 18 ust. 2 pkt 15 ustawy z dnia 8 marca 1990r. o samorządzie gminnym (t.j. Dz. U. z 2016 r. poz. 446 ze zm.), po uzgodnieniu z Regionalnym Dyrektorem Ochrony Środowiska w Gorzowie Wlkp., Rada Gminy Bledzew uchwała co następuje:

§ 1. 1. Ustanawia się użytek ekologiczny o nazwie.

- 1) „Nad Obrą” o powierzchni 18,90 ha, położony na terenie Gminy Bledzew, Leśnictwo Stary Dworek, Nadleśnictwo Skwierzyna, oddział 543l obręb Stary Dworek 0002, nr ewid. 2217/1; 544b obręb Stary Dworek, nr ewid. 2217/2; 544l obręb Stary Dworek, nr ewid. 2217/2 ; 545k obręb Stary Dworek, nr ewid. 2218/1 ; 589d obręb Stary Dworek, nr ewid. 2237/1; 589f obręb Stary Dworek, nr ewid. 2237/4; 589g obręb Stary Dworek, nr ewid. 2237/1; 589h obręb Stary Dworek, nr ewid. 2237/1; 589i obręb Stary Dworek, nr ewid. 2237/2; 589j obręb Stary Dworek, nr ewid. 2237/2; 589w obręb Stary Dworek, nr ewid. 2237/2; 590m obręb Stary Dworek, nr ewid. 2238/1; 590n obręb Stary Dworek, nr ewid. 2238/1; 590o obręb Stary Dworek, nr ewid. 2238/1; 630a obręb Stary Dworek, nr ewid. 2249/3; 630b obręb Stary Dworek, nr ewid. 2249/3; 630c obręb Stary Dworek, nr ewid. 2249/3; 630j obręb Stary Dworek, nr ewid. 2249/3.
- 2) „Narożnik” o powierzchni 1,77ha, położony na terenie Gminy Bledzew, Leśnictwo Stary Dworek, Nadleśnictwo Skwierzyna, oddział 634c obręb Stary Dworek, nr ewid. 2253.
- 3) „Jeleniec” o powierzchni 4,91 ha, położony na terenie Gminy Bledzew, Leśnictwo Jeleniec, Nadleśnictwo Skwierzyna, oddział 601i obręb Pniewo, nr ewid. 2086; 602j obręb Pniewo, nr ewid. 2087.
- 4) „Przy rowie” o powierzchni 7,33ha, położony na terenie Gminy Bledzew, Leśnictwo Jeleniec, Nadleśnictwo Skwierzyna, oddział 639k obręb Stary Dworek, nr ewid. 2258; 667b obręb Bledzew, nr ewid. 2270.
- 5) „Łąki” o powierzchni 10,04ha, położony na terenie Gminy Bledzew, Leśnictwo Dąbrówka, Nadleśnictwo Skwierzyna, oddział 665d obręb Bledzew, nr ewid. 2268; 666i obręb Bledzew, nr ewid. 2269; 692d obręb Bledzew, nr ewid. 2279/1; 693b obręb Bledzew, nr ewid. 2280.
- 6) „Na linii” o powierzchni 3,18ha, położony na terenie Gminy Bledzew, Leśnictwo Pniewo, Nadleśnictwo Skwierzyna, oddział 495k obręb Pniewo, nr ewid. 2006; 496k obręb Pniewo, nr ewid. 2007.

g

7) „Długie torfowisko” o powierzchni 5,23ha, położony na terenie Gminy Bledzew, Leśnictwo Pniewo, Nadleśnictwo Skwierzyna, oddział 565g obręb Pniewo, nr ewid. 2063; 566d obręb Pniewo, nr ewid. 2064 .

8) „Torfowisko” o powierzchni 0,49ha, położony na terenie Gminy Bledzew, Leśnictwo Dąbrówka, Nadleśnictwo Skwierzyna, oddział 762h obręb Bledzew, nr ewid. 2293/2.

9) „Przy Obrze” o powierzchni 3,33ha, położony na terenie Gminy Bledzew, Leśnictwo Dąbrówka, Nadleśnictwo Skwierzyna, oddział 658a obręb Bledzew, nr ewid. 2261; 658b obręb Bledzew, nr ewid. 2261; 658g obręb Bledzew, nr ewid. 2261 ; 684h obręb Bledzew, nr ewid. 2271/2; 777h obręb Bledzew, nr ewid. 2295.

10) „Bagienko” o powierzchni 0,28ha, położony na terenie Gminy Bledzew, Leśnictwo Dąbrówka, Nadleśnictwo Skwierzyna, oddział 850d obręb Goruńsko 0008, nr ewid. 2355/6.

11) „Suche bagno” o powierzchni 0,56ha, położony na terenie Gminy Bledzew, Leśnictwo Sokola Dąbrowa, Nadleśnictwo Skwierzyna, oddział 854b obręb Osiecko 0006, nr ewid. 2361.

12) „Koło Młyna” o powierzchni 1,52ha, położony na terenie Gminy Bledzew, Leśnictwo Dąbrówka, Nadleśnictwo Skwierzyna, oddział 906d obręb Sokola Dąbrowa 0007, nr ewid. 2394/1.

2. Granice użytków ekologicznych opisanych w pkt 1-12 określają mapy stanowiące załącznik do niniejszej uchwały.

§ 2. Celem ochrony użytków, o których mowa w § 1 jest zachowanie wartości przyrodniczych, krajobrazowych oraz ochrona tych terenów.

§ 3. Na obszarze użytków ekologicznych, o których mowa w § 1, zabrania się:

- 1) niszczenia, uszkodzenia lub przekształcania obiektu lub obszaru;
- 2) wykonywania prac trwale zniekształcających rzeźbę terenu, z wyjątkiem prac związanych z zabezpieczeniem przeciwpowodziowym albo budową, odbudową, utrzymaniem, remontem lub naprawą urządzeń wodnych;
- 3) uszkodzenia i niszczenia gleby;
- 4) dokonywania zmian stosunków wodnych, jeżeli zmiany te nie służą ochronie przyrody lub racjonalnej gospodarce rolnej, leśnej, wodnej lub rybackiej;
- 5) likwidowania, zasypywania i przekształcania naturalnych zbiorników wodnych, starorzeczy oraz obszarów wodno-błotnych;
- 6) zmian sposobu użytkowania ziemi;
- 7) wydobywania do celów gospodarczych skał, w tym torfu, oraz skamieniałości, w tym kopalnych szczątków roślin i zwierząt, a także minerałów i bursztynu;
- 8) umyślnego zabijania dziko występujących zwierząt, niszczenia nor, legowisk zwierzęcych oraz tarlisk i złożonej ikry, z wyjątkiem amatorskiego połowu ryb oraz wykonywania czynności związanych z racjonalną gospodarką rolną, leśną, rybacką i łowiecką;
- 9) zbioru, niszczenia, uszkodzenia roślin i grzybów na obszarach użytków ekologicznych, utworzonych w celu ochrony stanowisk, siedlisk lub ostoi roślin i grzybów chronionych;
- 10) wylewania gnojowicy, z wyjątkiem nawożenia użytkowanych gruntów rolnych;
- 11) zaśmiecania obiektu i terenu wokół niego;



12) umieszczania tablic reklamowych.

§ 4. Organem sprawującym nadzór nad użytkami ekologicznymi jest Wójt Gminy Bledzew oraz Nadleśniczy Nadleśnictwa Skwierzyna.

§ 5. Z dniem wejścia w życie niniejszej uchwały traci moc rozporządzenie Nr 5 Wojewody Lubuskiego z dnia 25 marca 2002 r. (Dz. Urz. Woj. Lubuskiego nr 44 z dnia 19 kwietnia 2002r) w sprawie uznania za użytek ekologiczny, w zakresie opisanym w § 1 ust 1 pkt 2-4 i 6-12. oraz rozporządzenie Nr 1 Wojewody Lubuskiego z dnia 13 stycznia 2004 r. (Dz. Urz. Woj. Lubuskiego nr 3 z dnia 15 stycznia 2004r) w sprawie uznania za użytek ekologiczny, w zakresie opisanym w § 1 ust 1 pkt 10.

§ 6. Uchwała wchodzi w życie po upływie 14 dni od dnia ogłoszenia w Dzienniku Urzędowym Województwa Lubuskiego.

PRZEWODNICZĄCY
RADY GMINY BLEDZEW

Mieczysław Wyrzyk
Mieczysław Wyrzyk

UZASADNIENIE DO UCHWAŁY

w sprawie ustanowienia użytku ekologicznego

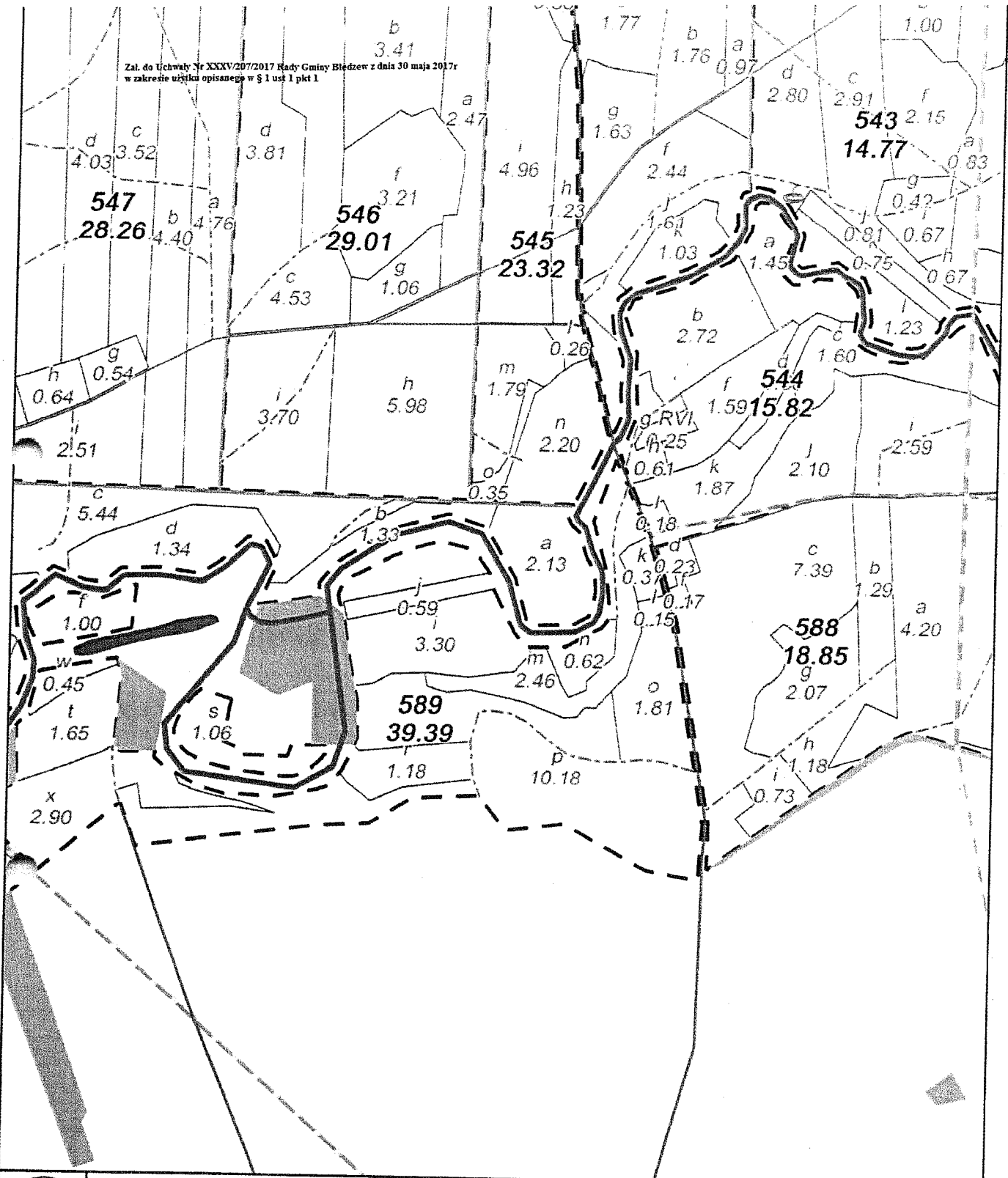
Ustanowienie użytku ekologicznego następuje w drodze uchwały rady gminy. Uchwała ta określa nazwę danego obiektu lub obszaru, jego położenie, sprawującego nadzór, szczególne cele ochrony, w razie potrzeby ustalenia dotyczące jego czynnej ochrony oraz zakazy właściwe dla tego obiektu, obszaru lub jego części, wybrane spośród zakazów wymienionych w art. 45 ust. 1.

Do Urzędu Gminy Bledzew wpłynął wniosek Nadleśnictwa Skwierzyna przesłany za pośrednictwem Lubuskiego Urzędu Wojewódzkiego w Gorzowie Wlkp. w sprawie aktualizacji form ochrony przyrody, ustanowionych na terenach zarządzanych przez Nadleśnictwo Skwierzyna, w granicach gminy Bledzew, co wynika z opracowanego na lata 2016-2025 Planu Urządzania Lasu Nadleśnictwa Skwierzyna.

Projekt niniejszej uchwały został uzgodniony z Regionalnym Dyrektorem Ochrony Środowiska w Gorzowie Wlkp. – Postanowienie WPN-I.625.3.2017.KA1 z dnia 20 kwietnia 2017r.



Zat. do Uchwały Nr XXXV/207/2017 Rady Gminy Białdów z dnia 30 maja 2017r
w zakresie użytku opisanego w § 1 ust 1 pkt 1



Użytek ekologiczny "Nad
Obrą" cz. I
Nadleśnictwo Skwierczyna
Stan na 16-11-2016



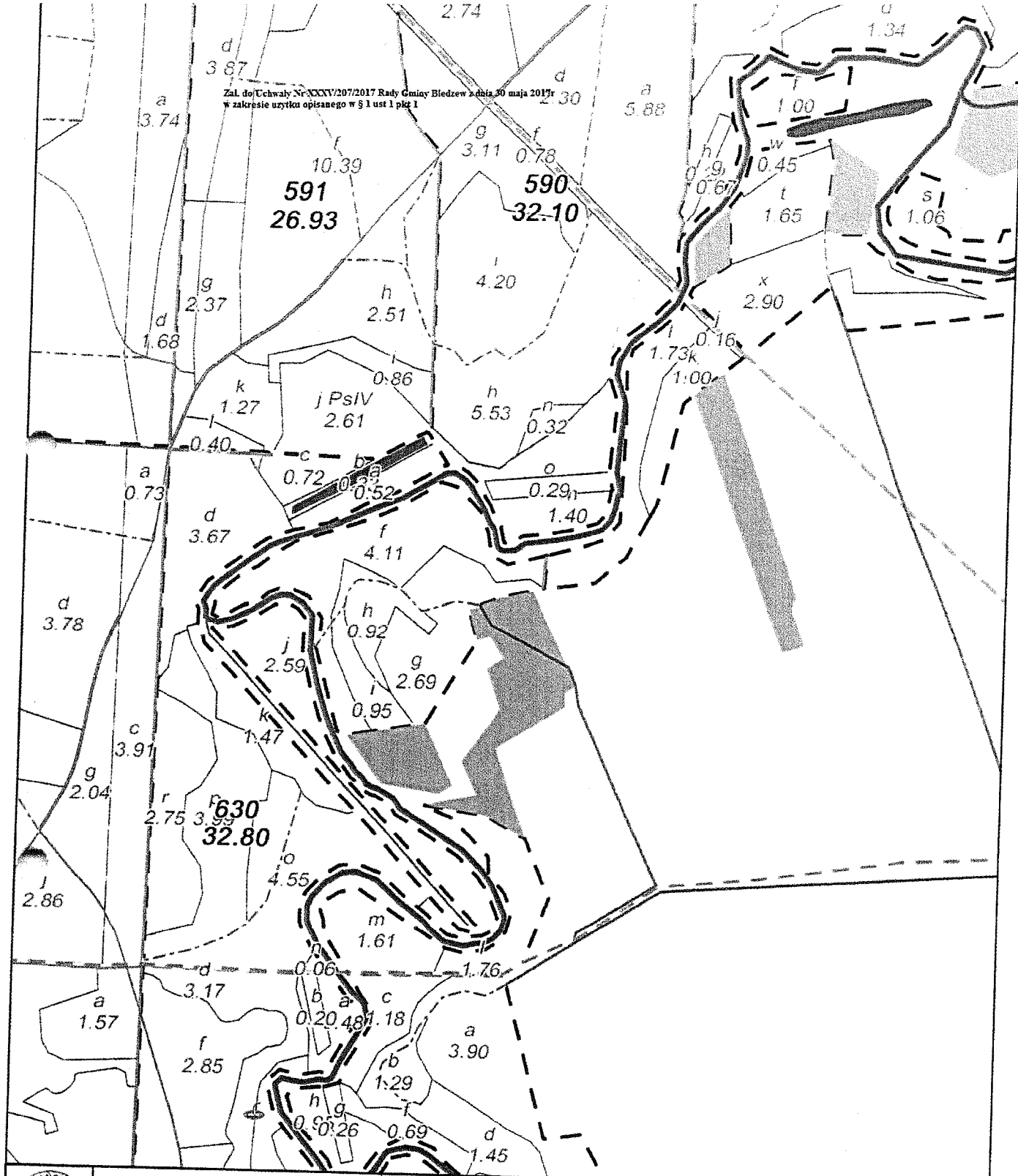
Skala 1:7500
0 50 100 m

Legenda:

- | | | |
|---------------------------------|-----------------------------|------------------------|
| Rzeki | Inne obiekty infrastruktury | Leśnictwa |
| Inne | Wizura | Oddziały |
| Linie podziału powierzchniowego | Droga publiczna | Lasy poza zarz. PGL LP |
| Droga leśna | Źródło | Zbiornik wodny |
| Linie energetyczne | Wydzielenia | - użytk ekologiczny |

01

Załącznik do Uchwały Nr XXXV/207/2017 Rady Gminy Bledzew z dnia 30 maja 2017 r.
w zakresie użytku opisanego w § 1 ust 1 pkt 1



Użytek ekologiczny "Nad
Obrą" cz. 2
Nadleśnictwo Skwierczyzna
Stan na 16-11-2016



Skala 1:7500
0 50 100 m

- Cieki
- Rzeki
- Inne
- Linie podziału powierzchniowego
- Projektowane linie podziału pow.

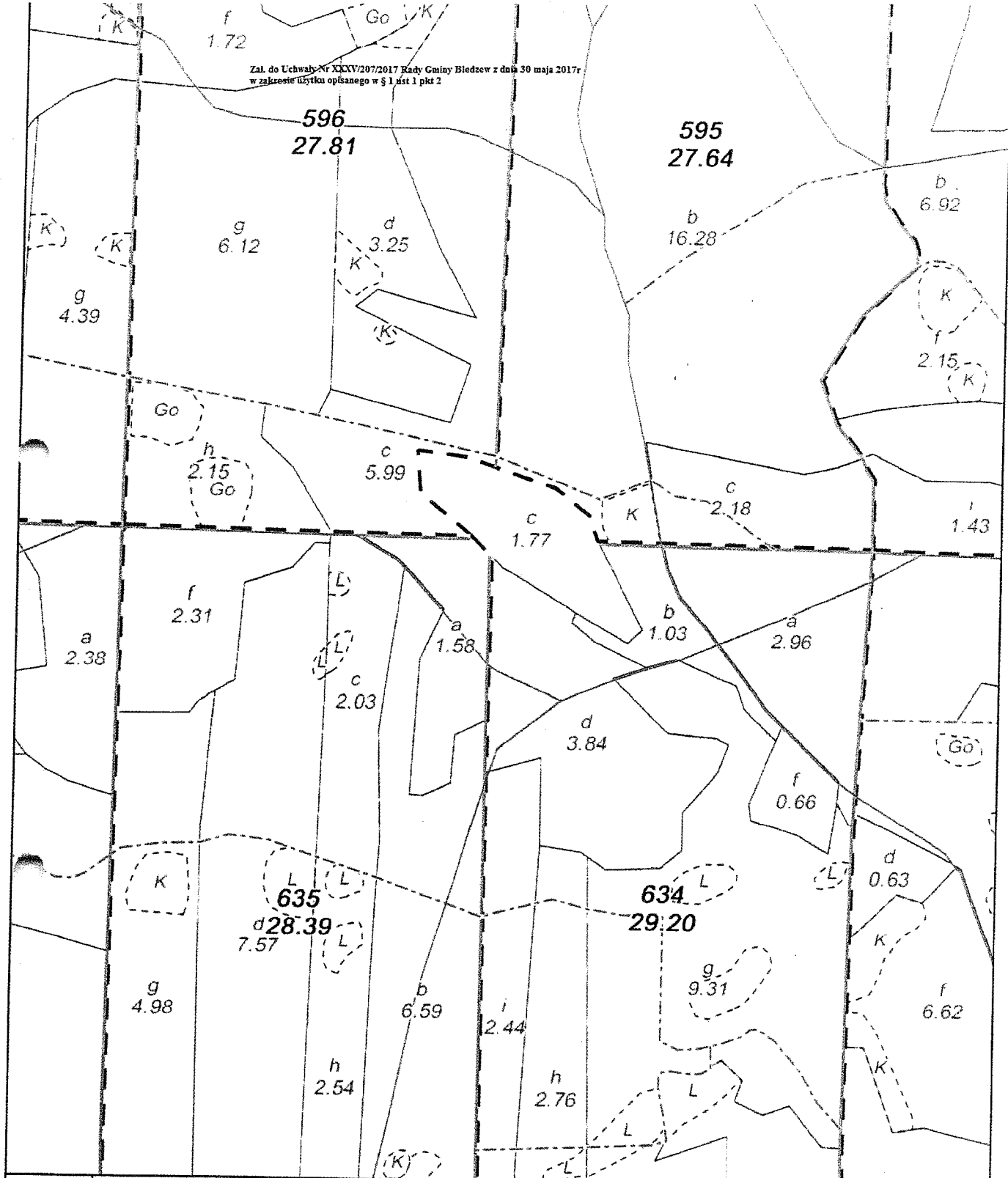
- Legenda:**
- Droga leśna
 - Linie energetyczne
 - Inne obiekty infrastruktury
 - Ścieżka
 - Wizura

- Droga publiczna
- Źródło
- Wydzielenia
- Leśnictwa
- Oddziały
- Lasy poza zarz. PGL LP

· użytk ekologiczny

09

Zal. do Uchwały Nr XXXV/207/2017 Rady Gminy Biedzew z dnia 30 maja 2017r
w zakresie użytku opisanego w § 1 ust 1 pkt 2



Użytek ekologiczny
"Narożnik"
Nadleśnictwo Skwierzyna
Stan na 16-11-2016



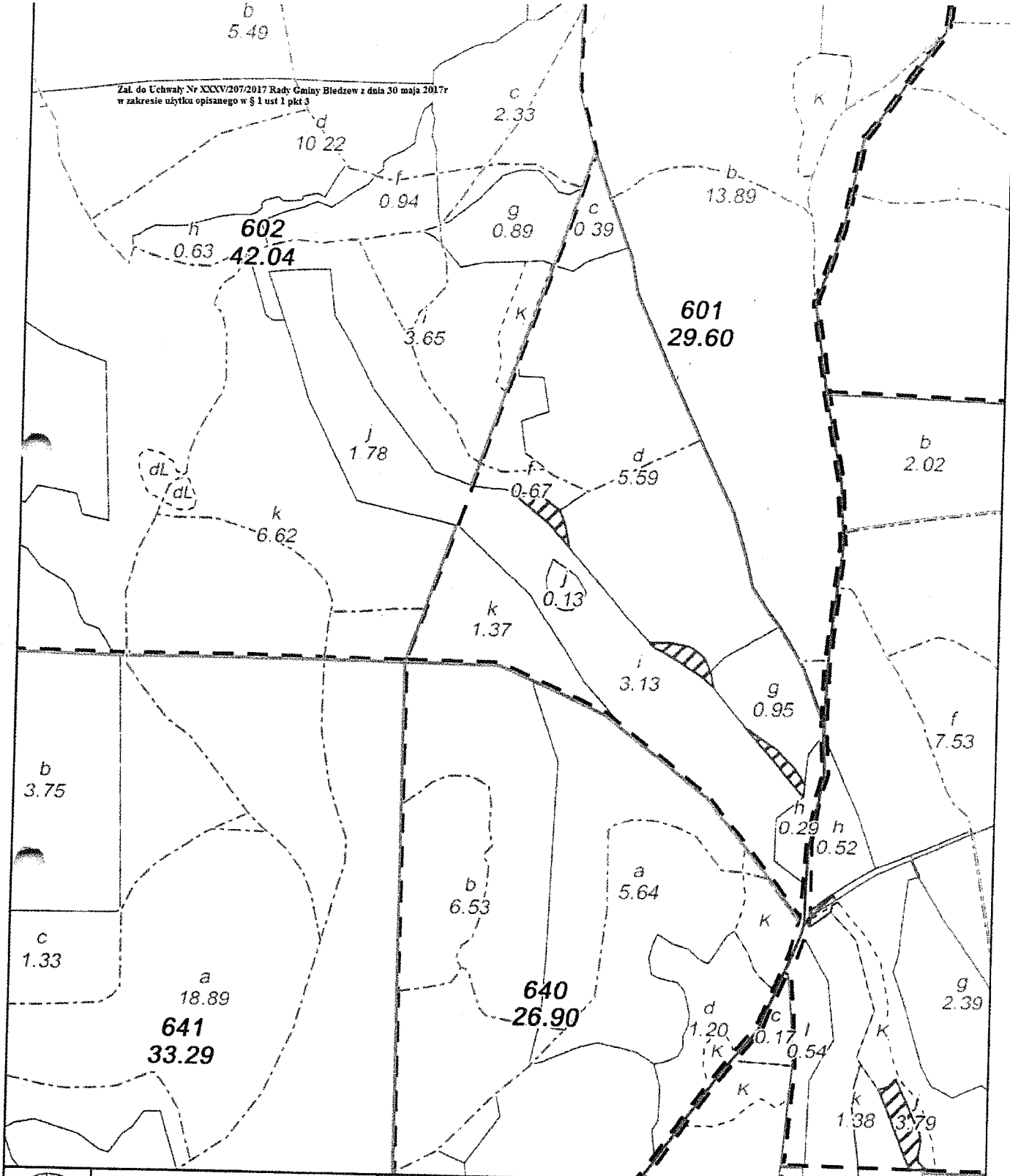
Skala 1:5000
0 50 100 m

Legenda:

- Linie podziału powierzchniowego
 - Droga leśna
 - Inne obiekty infrastruktury
 - Inne
 - Wizura
 - Oddziały
 - Wydzielenia
 - PNSW
- użytek ekologiczny



Załącznik do Uchwały Nr XXXV/207/2017 Rady Gminy Bledzew z dnia 30 maja 2017r
w zakresie użytku opisanego w § 1 ust 1 pkt 3



Użytek ekologiczny
"Jeleniec"
Nadleśnictwo Skwierzyna
Stan na 16-11-2016



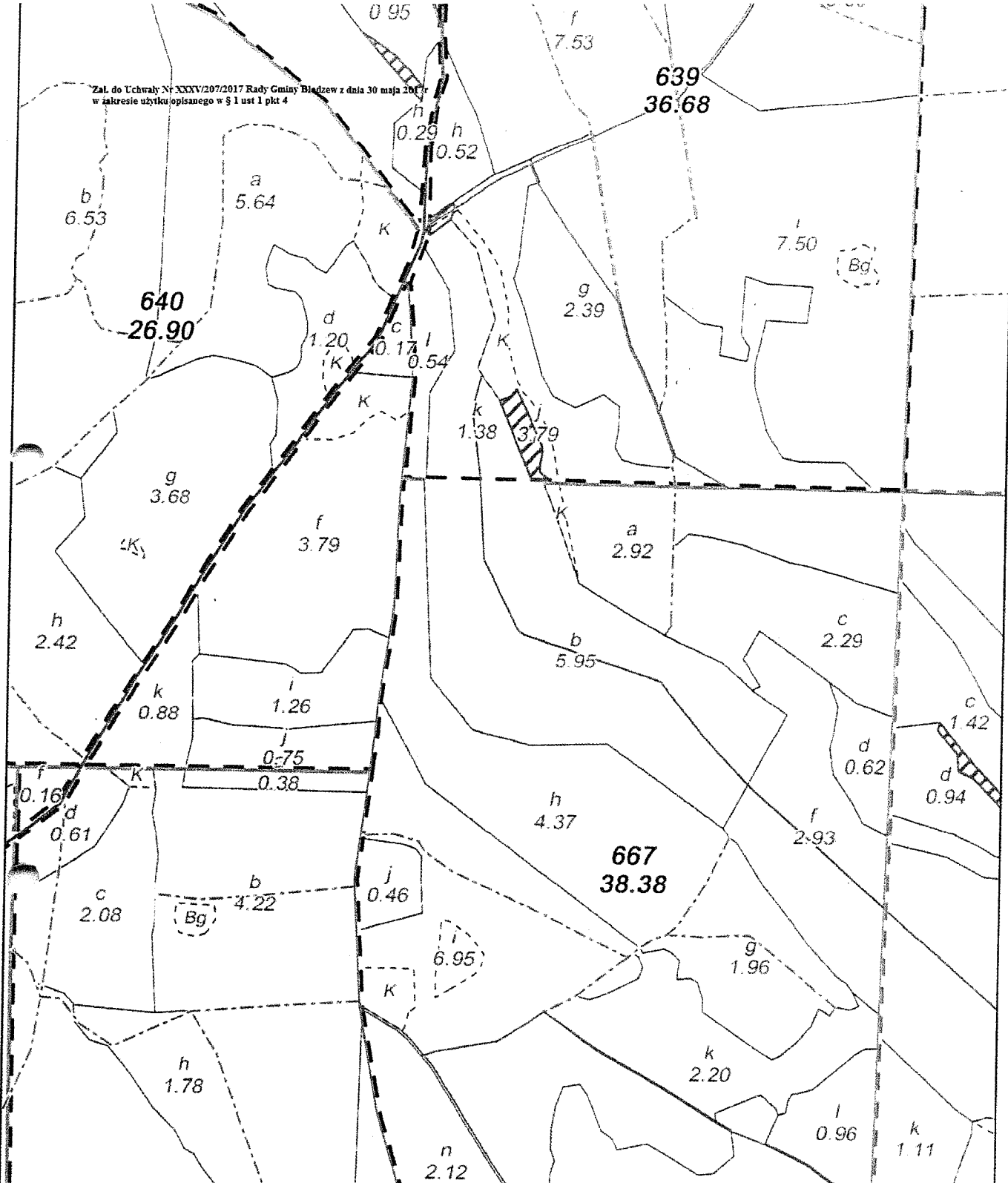
Skala 1:5000
0 50 100 m

Legenda:

- | | | |
|---------------------------------|-----------------------------|-------------|
| Rowy | Inne obiekty infrastruktury | Wydzielenia |
| Inne | Ścieżka | Oddziały |
| Linie podziału powierzchniowego | Wizura | PNSW |
| Droga leśna | Droga publiczna | Inne PNSW |
- użytek ekologiczny*

92

Załącznik do Uchwały Nr XXXIV/207/2017 Rady Gminy Bledzew z dnia 30 maja 2017 r.
w zakresie użytkowania w § 1 ust 1 pkt 4



Użytek ekologiczny "Przy rowie"
Nadleśnictwo Skwierzyna
Stan na 16-11-2016



Skala 1:5000
0 50 100 m

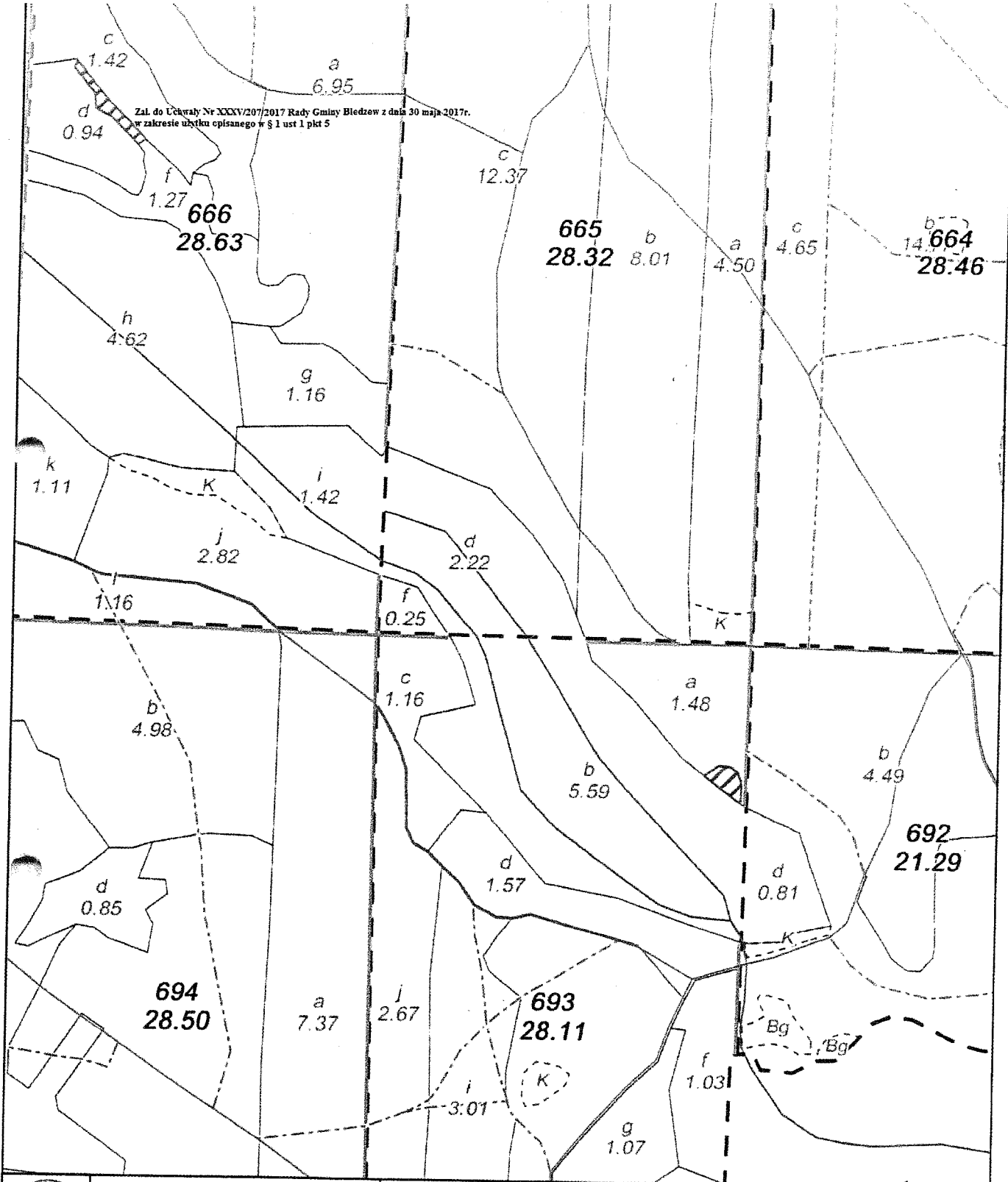
Legenda:

- | | | |
|-----------------------------------|-------------------------------|---------------|
| / Rowy | / Inne obiekty infrastruktury | □ Wydzielania |
| / Inne | / Wizura | □ Leśnictwa |
| / Linie podziału powierzchniowego | / Droga publiczna | □ Oddziały |
| / Droga leśna | | □ PNSW |

użytek ekologiczny

92

Załącznik do Uchwały Nr XXXV/207/2017 Rady Gminy Biedzów z dnia 30 maja 2017r.
w zakresie użytku opisanego w § 1 ust 1 pkt 5



Użytek ekologiczny "Łąki"
Nadleśnictwo Skwierzyna
Stan na 16-11-2016



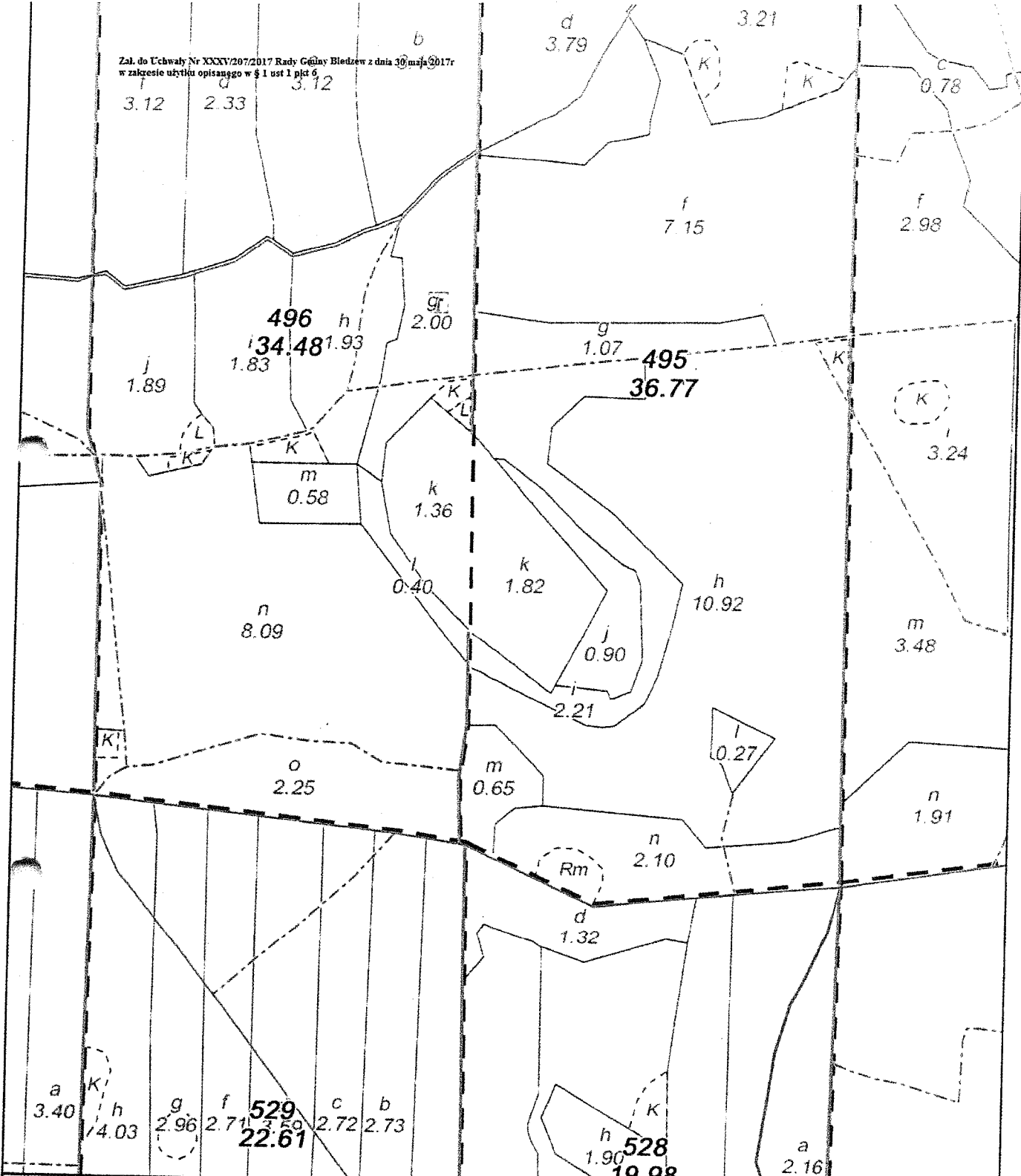
Skala 1:5000
0 50 100 m



Legenda:

- | | | |
|--|--|--|
| | | |
| | | |
| | | |
| | | |

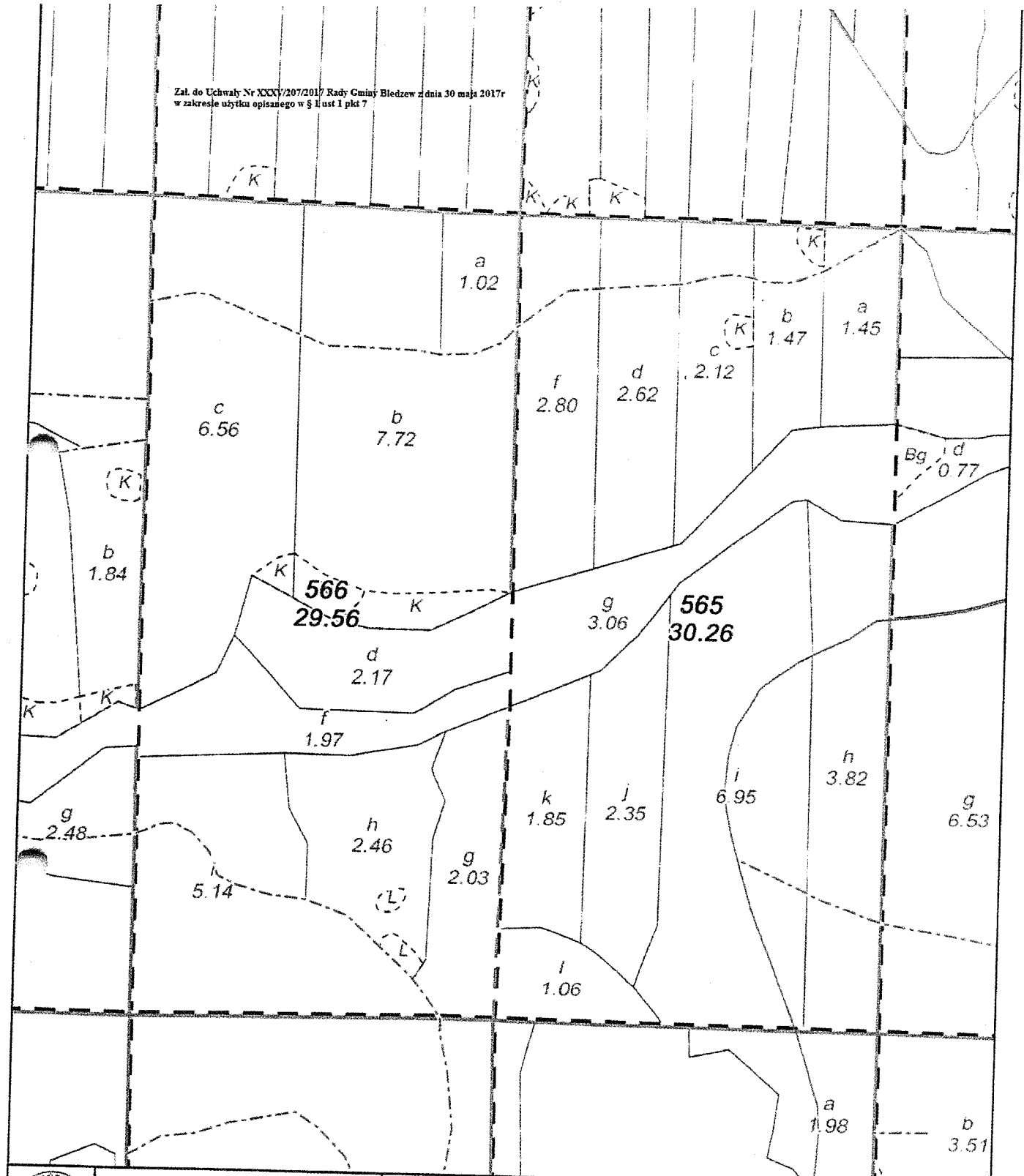
użytek ekologiczny

Załącznik do Uchwały Nr XXXV/207/2017 Rady Gminy Bledzew z dnia 30 maja 2017r.
w zakresie użytku opisanego w § 1 ust 1 pkt 6



	Użytek ekologiczny "Na linii" Nadleśnictwo Skwierzyna Stan na 16-11-2016		Legenda:	
		Skala 1:5000 0 50 100 m	/ Linie podziału powierzchniowego / Droga leśna / Inne obiekty infrastruktury / Inne	/ Wizura □ Oddziały □ Cmentarze □ Wydzielenia

94



Użytek ekologiczny
"Długie torfowisko"
Nadleśnictwo Skwierzyna
Stan na 16-11-2016



Skala 1:5000
0 50 100 m

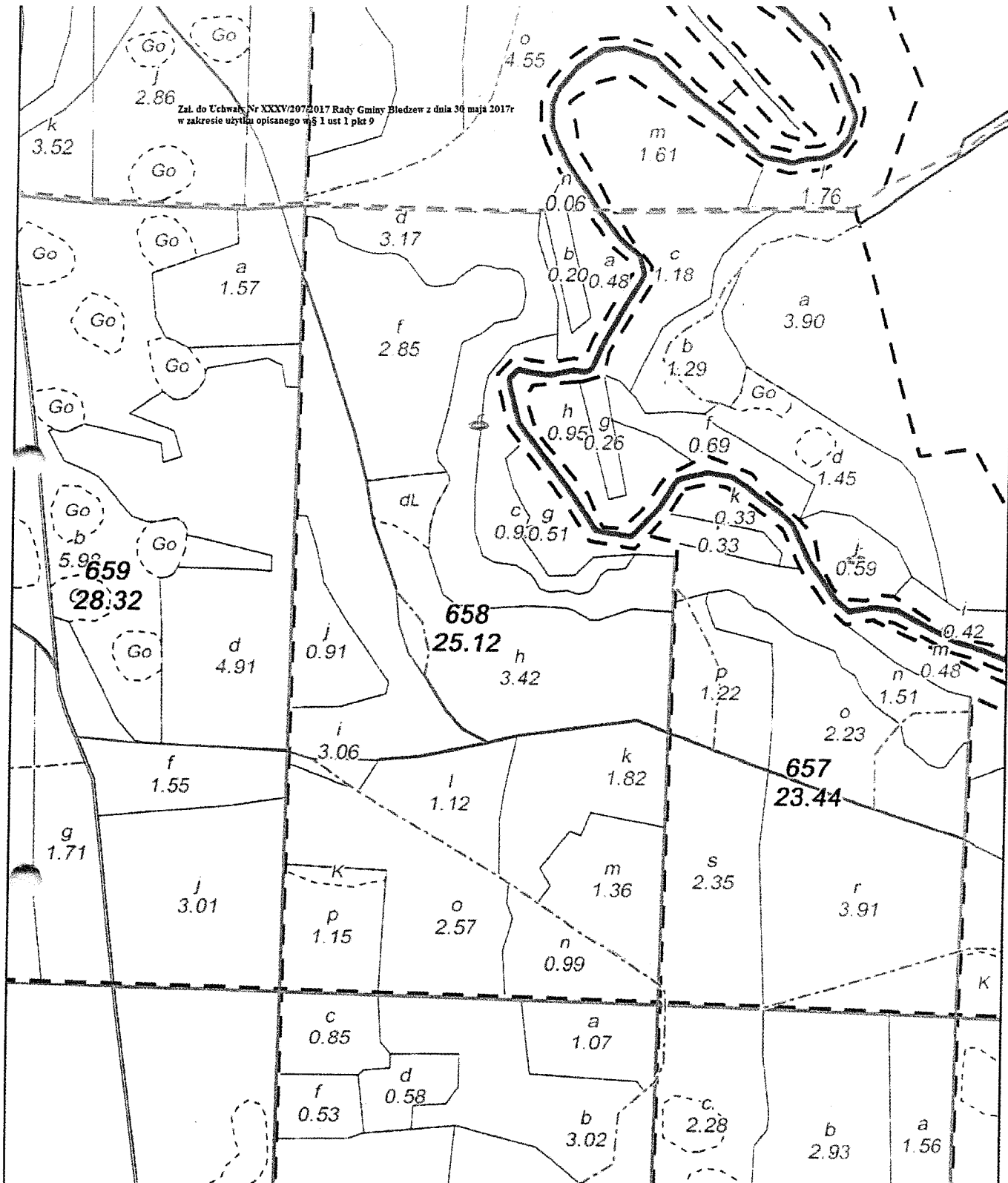
Legenda:


















- Linie podziału powierzchniowego
- - - Projektowane linie podziału pow.
- Droga leśna
- Inne obiekty infrastruktury
- - - Inne
- Wizura
- ◻ Oddziały
- ◻ Wydzielenia
- ◻ PNSW

użytek ekologiczny

g

Załącznik do Uchwały Nr XXXV/207/2017 Rady Gminy Bledzew z dnia 30 maja 2017r
w zakresie użytku opisanego w § 1 ust 1 pkt 9

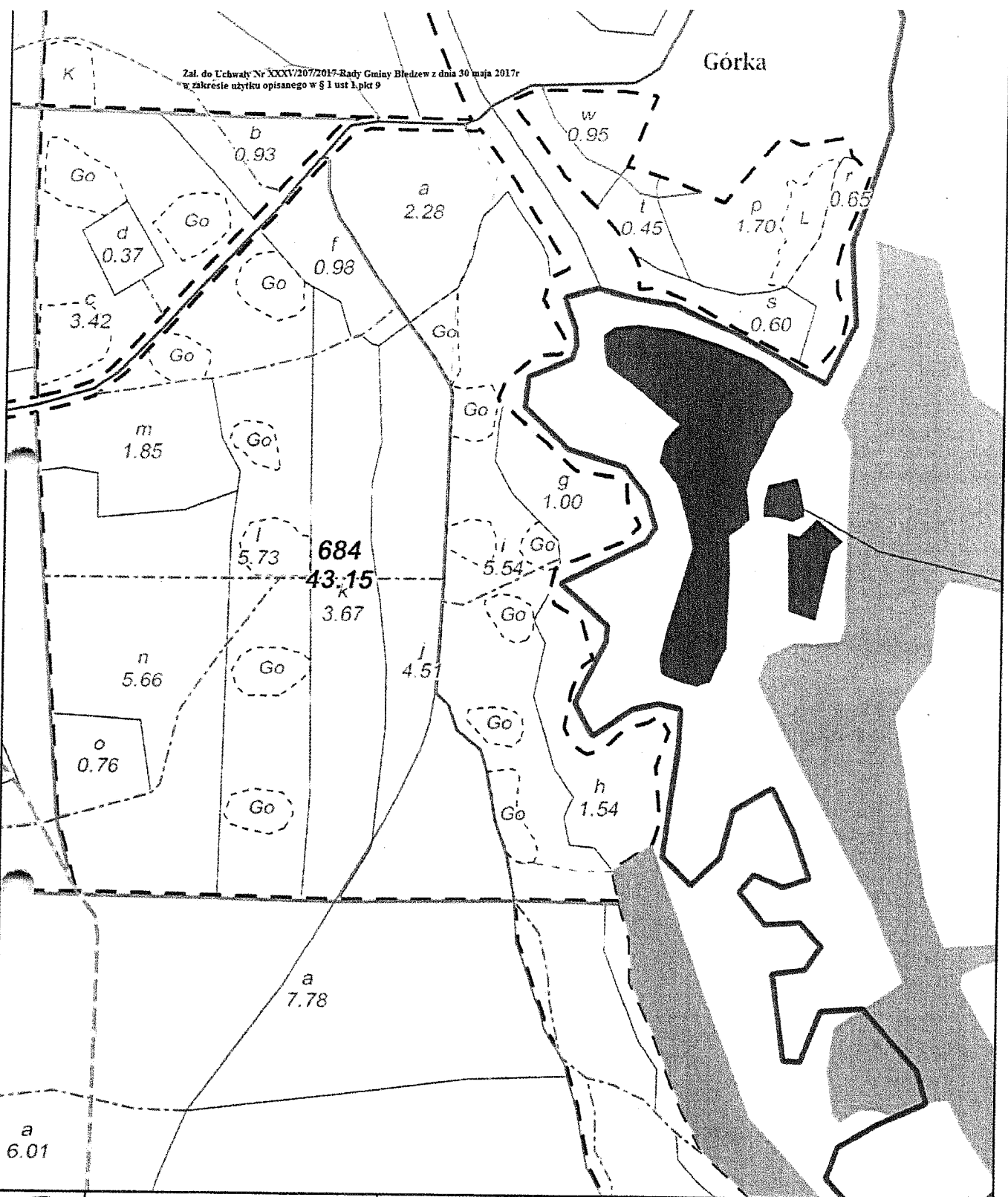


	<p>Użytek ekologiczny "Przy Obrze" cz. I Nadleśnictwo Skwierczyna Stan na 16-11-2016</p>		<p>Legenda:</p>		
	 <p>Skala 1:5000 0 50 100 m</p>	<ul style="list-style-type: none">  Cieki  Rzeki  Inne  Linie podziału powierzchniowego  Projektowane linie podziału pow. 	<ul style="list-style-type: none">  Droga leśna  Inne obiekty infrastruktury  Droga publiczna  Wizura  Źródło  Wydzielenia 	<ul style="list-style-type: none">  Leśnictwa  Oddziały  PWS  Lasy poza zarz. PGL LP 	<p><i>użytek ekologiczny</i></p>

2

Załącznik do Uchwały Nr XXXV/207/2017 Rady Gminy Bledzew z dnia 30 maja 2017r.
w zakresie użytku opisanego w § 1 ust 1, pkt 9

Górka



Użytek ekologiczny "Przy
Obrze" cz. 2
Nadleśnictwo Skwierzyna
Stan na 16-11-2016



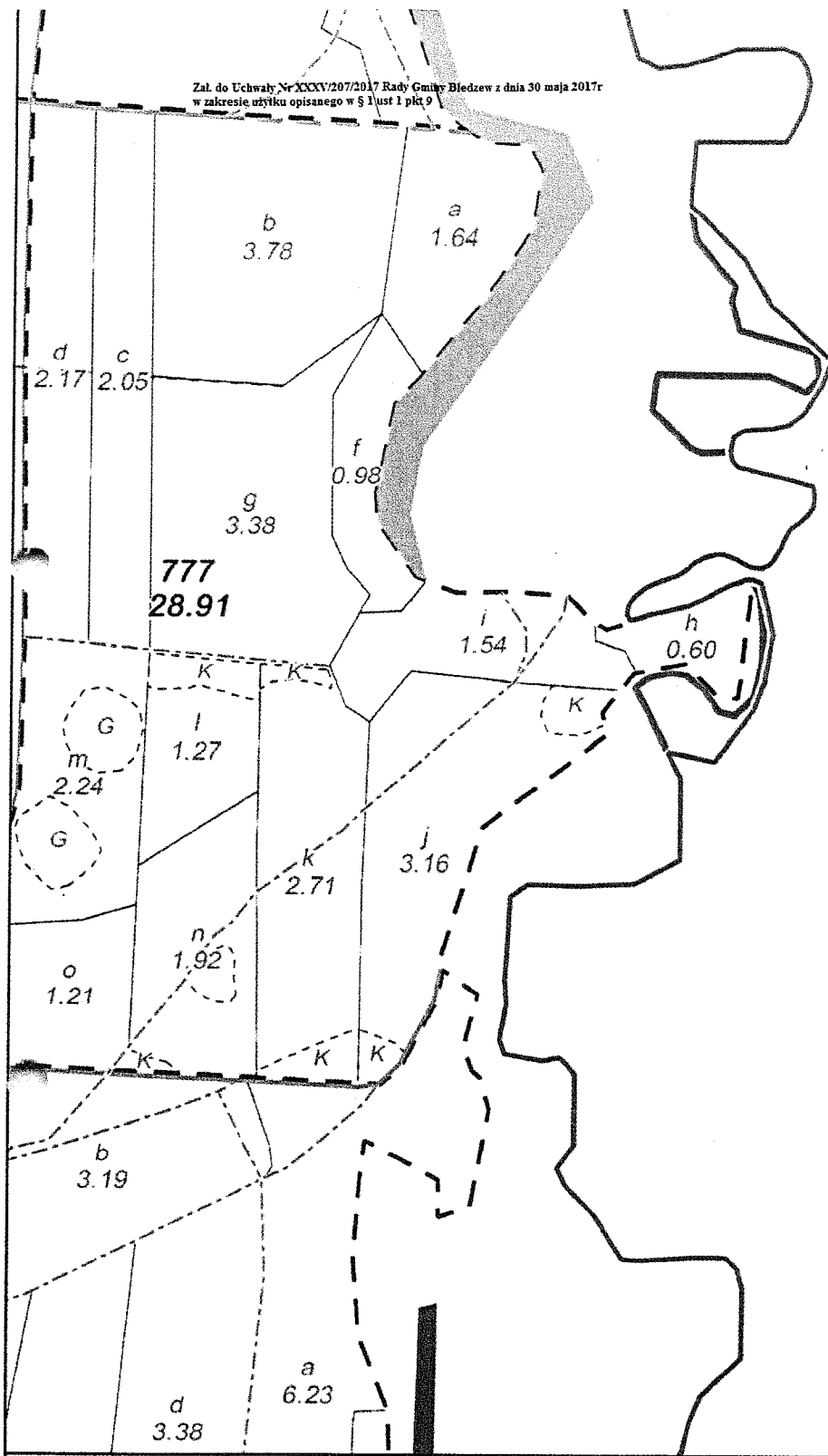
Skała 1:5000
0 50 100 m

Legenda:

- | | | | |
|---------------------------------|-----------------------------|--------------|---------------------------|
| Cieki | Linie energetyczne | Nadleśnictwa | Lasy poza zarz. PGL LP |
| Rzeki | Inne obiekty infrastruktury | Wydzielania | Zbiornik wodny |
| Inne | Ścieżka | Leśnictwa | <i>użytek ekologiczny</i> |
| Linie podziału powierzchniowego | Droga publiczna | Oddziały | |
| Droga leśna | Wizura | PNSW | |
| | | Miejscowość | |

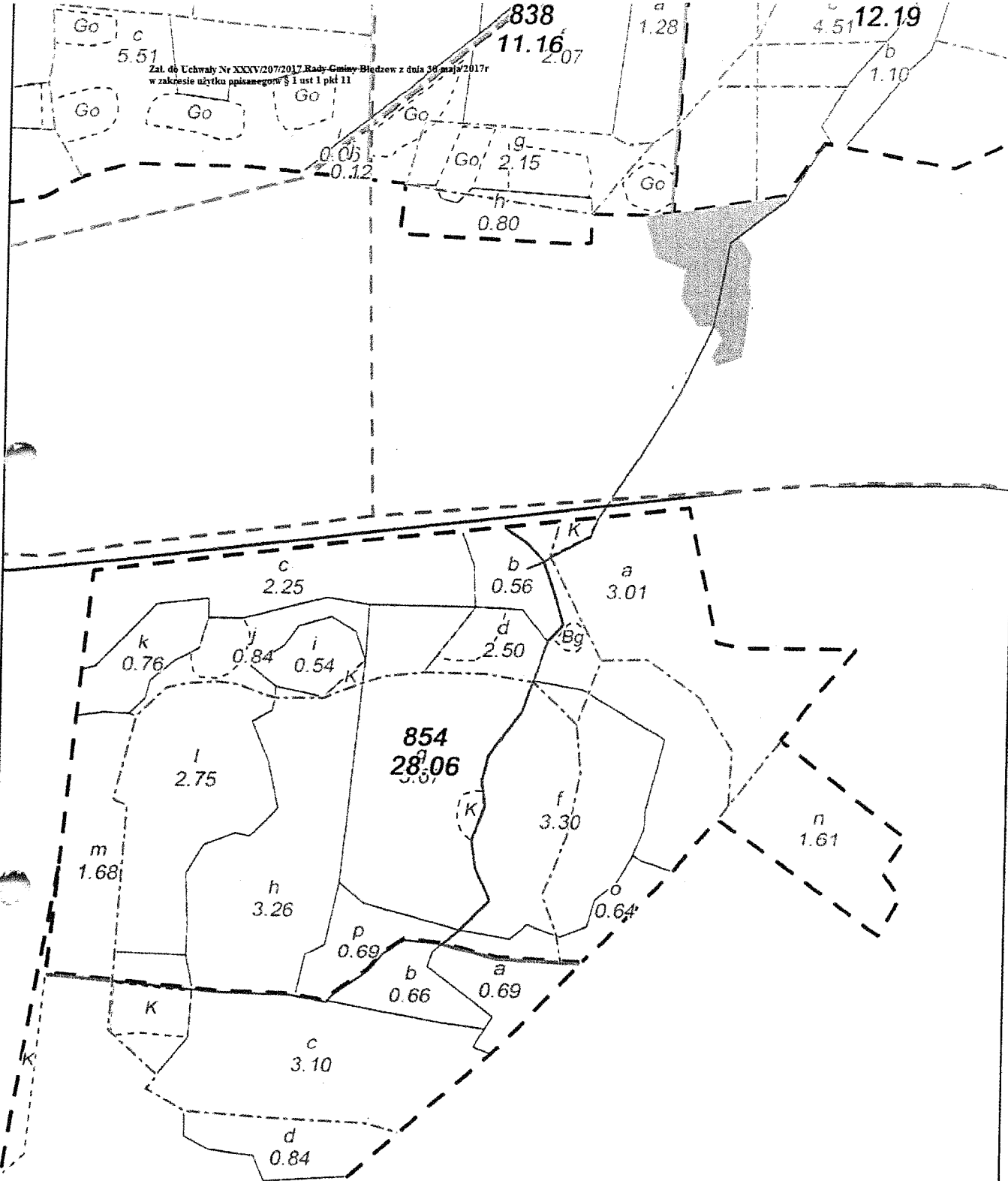
09

Zal. do Uchwały Nr XXXV/207/2017 Rady Gminy Bledzew z dnia 30 maja 2017r
w zakresie użytku opisanego w § 1 ust 1 pkt 9



	<p>Użytek ekologiczny "Przy Obrze" cz. 3 Nadleśnictwo Skwierzyna Stan na 16-11-2016</p>	<p>Legenda:</p>	
	<p>Skala 1:5000 0 50 100 m</p>	<ul style="list-style-type: none"> Rzeki Inne Linie podziału powierzchniowego Projektowane linie podziału pow. Droga leśna 	<ul style="list-style-type: none"> Inne obiekty infrastruktury Ścieżka Wizura Nadleśnictwa Wydzielenia Leśnictwa Oddziały PNSW Lasy poza zarz. PGL LP Zbiornik wodny <p style="text-align: right;"><i>użytek ekologiczny</i></p>

92



Załącznik do Uchwały Nr XXXV/207/2017 Rady Gminy Biedzew z dnia 30 maja 2017r
w zakresie użytku planowanego § 1 ust 1 pkt 11



Użytek ekologiczny "Suche bagno"
Nadleśnictwo Skwierzyna
Stan na 16-11-2016

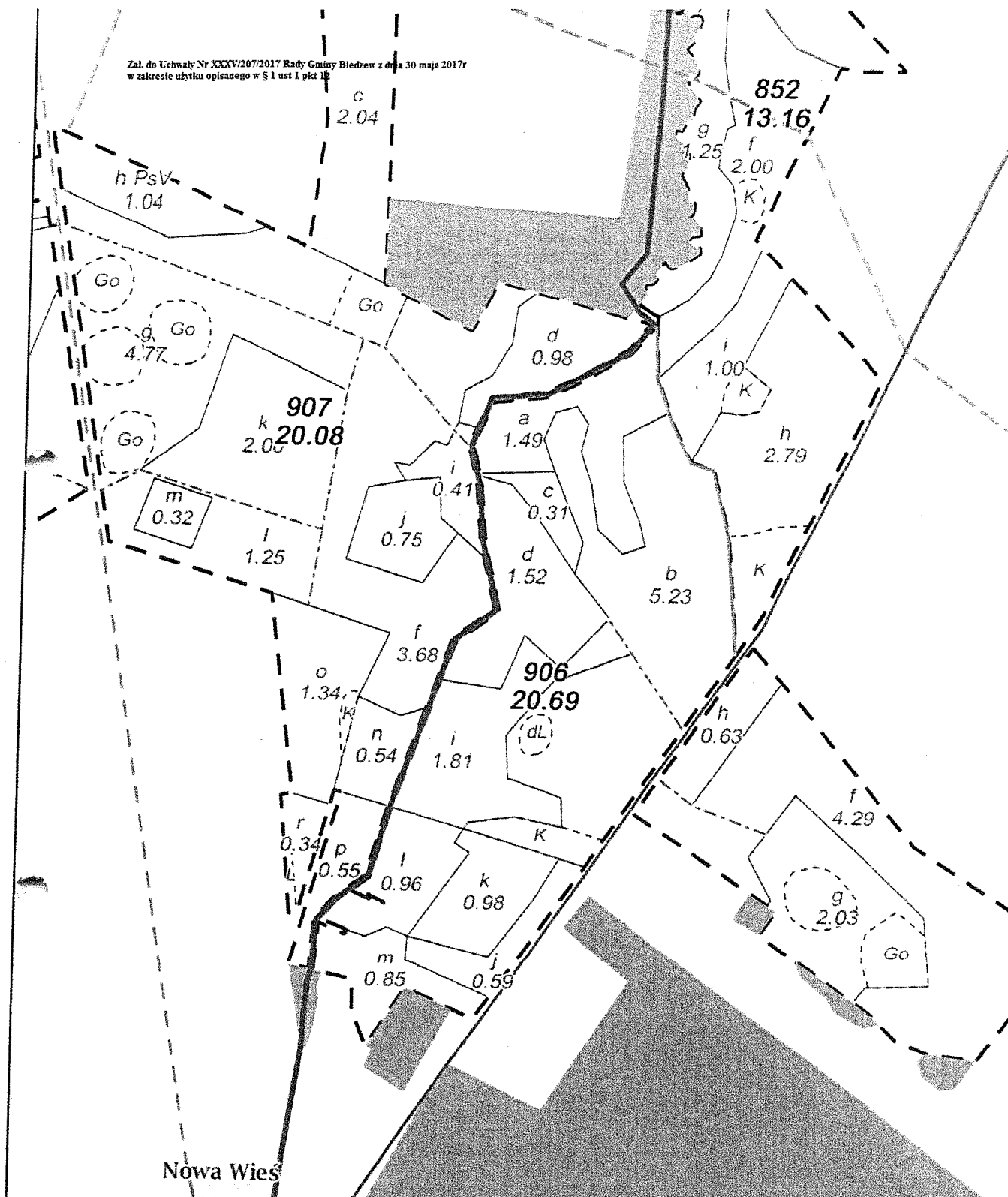


Skala 1:5000
0 50 100 m

- Legenda:**
- Cieki
 - Rowy
 - Inne
 - Linie podziału powierzchniowego
 - Linie energetyczne
 - Inne obiekty infrastruktury
 - Droga publiczna
 - Wizura
 - Wydzielenia
 - Leśnictwa
 - Oddziały
 - PNSW
 - Lasy poza zarz. PGL LP
- użytek ekologiczny*

Handwritten signature or initials.

Zal. do Uchwały Nr XXXV/207/2017 Rady Gminy Biedzew z dnia 30 maja 2017r
w zakresie użytku opisanego w § 1 ust 1 pkt 12



Nowa Wieś



Użytek ekologiczny "Kolo Mlyna"
Nadleśnictwo Skwierzyna
Stan na 16-11-2016



Skala 1:5000
0 50 100 m

Legenda:

- Rzeki
- Inne
- Linie podziału powierzchniowego
- Droga leśna
- Inne obiekty infrastruktury
- Linie energetyczne
- Droga publiczna
- Wizura
- Wydzielienia
- Leśnictwa
- Oddziały
- PNSW
- Miejscowość
- Lasy poza zarz. PGL LP
- Zbiornik wodny

użytek ekologiczny

Handwritten signature or mark



**REGIONALNY DYREKTOR
OCHRONY ŚRODOWISKA
W GORZOWIE WIELKOPOLSKIM**

Gorzów Wlkp., dnia 20 kwietnia 2017 r.

A. Murański

Gmina Bledzew
WPLYNEŁO
21.04.2017
Nr dz. 1236 podpis

WPN-I.625.3.2017.KA1

POSTANOWIENIE

Na podstawie z art. 44 ust. 3a ustawy z dnia 16 kwietnia 2004 roku o ochronie przyrody (Dz. U. 2016 r., poz. 2134 z późn. zm.) oraz art. 106 ustawy z dnia 14 czerwca 1960 r. - Kodeks postępowania administracyjnego (Dz. U. 2016 r., poz. 23 z późn. zm.), po rozpatrzeniu wniosku Urzędu Gminy Bledzew, ul. Kościuszki 16, 66-350 Bledzew z dnia 20 marca 2017 r. (data wpływu 22.03.2017 r.), znak: RG.OŚ.610.2.1.2017 oraz pisma z dnia 31 marca 2017 r. (data wpływu 12.04.2017 r.), znak: RG.OŚ.610.2.2.2017 w sprawie uzgodnienia projektu uchwały Rady Gminy Bledzew,

postanawiam

u z g o d n i ć projekt uchwały Rady Gminy Bledzew w sprawie ustanowienia użytku ekologicznego o nazwie:

- 1) „Nad Obrą” o powierzchni 18,90 ha, położony na terenie gminy Bledzew, Leśnictwo Stary Dworek, Nadleśnictwo Skwierzyna, oddziały: 543 l – dz. ewid. nr 2217/1; 544 b – dz. ewid. Nr 2217/2, 544 l – dz. ewid. Nr 2217/2; 545k – dz. ewid. Nr 2218/1; 589 d – dz. ewid. Nr 2237/1; 589 f – dz. ewid. Nr 2237/4; 589 g – dz. ewid. Nr 2237/1; 589 h – dz. ewid. Nr 2237/1; 589 i – dz. ewid. Nr 2237/2; 589 j – dz. ewid. Nr 2237/2; 589 w – dz. ewid. Nr 2237/2; 590 m – dz. ewid. Nr 2238/1; 590 n – dz. ewid. Nr 2238/1; 590 o – dz. ewid. Nr 2238/1; 630 a – dz. ewid. Nr 2249/3; 630 b – dz. ewid. Nr 2249/3; 630 c – dz. ewid. Nr 2249/3; 630 j – dz. ewid. Nr 2249/3, obręb ewid. Stary Dworek;
- 2) „Narożnik” o powierzchni 1,77 ha, położony na terenie gminy Bledzew, Leśnictwo Stary Dworek, Nadleśnictwo Skwierzyna, oddział 634c – dz. ewid. Nr 2253, obręb Stary Dworek;
- 3) „Jeleniec” o powierzchni 4,91 ha, położony na terenie gminy Bledzew, Leśnictwo Jeleniec, Nadleśnictwo Skwierzyna, oddziały 601 i – dz. ewid. Nr 2086, 602 j – dz. ewid. Nr 2087, obręb ewid. Pniewo;
- 4) „Przy rowie” o powierzchni 7,33 ha, położony na terenie gminy Bledzew, Leśnictwo Jeleniec, Nadleśnictwo Skwierzyna, oddziały 639 k – dz. ewid. Nr 2258; 667 b – dz. ewid. Nr 2270, obręb ewid. Stary Dworek;
- 5) „Łąki” o powierzchni 10,04 ha, położony na terenie gminy Bledzew, Leśnictwo Dąbrówka, Nadleśnictwo Skwierzyna, oddziały 665 d – dz. ewid. Nr 2268; 666 i – dz. ewid. Nr 2269; 692 d – dz. ewid. Nr 2279/1; 693 b – dz. ewid. Nr 2280, obręb ewid. Bledzew;

97

- 6) „Na linii” o powierzchni 3,18 ha, położony na terenie gminy Bledzew, Leśnictwo Pniewo, Nadleśnictwo Skwierzyna, oddziały: 495 k – dz. ewid. Nr 2006; 496 k – dz. ewid. Nr 2007, obręb ewid. Pniewo;
- 7) „Długie torfowisko” o powierzchni 5,23 ha, położony na terenie gminy Bledzew, Leśnictwo Pniewo, Nadleśnictwo Skwierzyna, oddziały: 565 g – dz. ewid. Nr 2063; 566 d – dz. ewid. Nr 2064, obręb ewid. Pniewo;
- 8) „Torfowisko” o powierzchni 0,49 ha, położony na terenie gminy Bledzew, Leśnictwo Dąbrówka, Nadleśnictwo Skwierzyna, oddziały: 762 h – dz. ewid. Nr 2293/2, obręb ewid. Bledzew;
- 9) „Przy Obrze” o powierzchni 3,33 ha, położony na terenie gminy Bledzew, Leśnictwo Dąbrówka, Nadleśnictwo Skwierzyna, oddziały: 658 a – dz. ewid. Nr 2261, 658 b – dz. ewid. Nr 2261, 658 g – dz. ewid. Nr 2261; 684 h – dz. ewid. Nr 2271/2; 777 h – dz. ewid. Nr 2295, obręb ewid. Bledzew;
- 10) „Bagienko” o powierzchni 0,28 ha, położony na terenie gminy Bledzew, Leśnictwo Dąbrówka, Nadleśnictwo Skwierzyna, oddziały: 850 d – dz. ewid. Nr 2355/6, obręb ewid. Goruńsko 0008;
- 11) „Suche bagno” o powierzchni 0,56 ha, położony na terenie gminy Bledzew, Leśnictwo Sokola Dąbrowa, Nadleśnictwo Skwierzyna, oddział 854 b – dz. ewid. Nr 2361, obręb ewid. Osiecko 0006;
- 12) „Koło Młyna” o powierzchni 1,52 ha, położony na terenie gminy Bledzew, Leśnictwo Dąbrówka, Nadleśnictwo Skwierzyna, oddział 906 d – dz. ewid. Nr 2394/1, obręb ewid. Sokola Dąbrowa 0007.

UZASADNIENIE

Urząd Gminy Bledzew, ul. Kościuszki 16, 66-350 Bledzew pismem z dnia 20 marca 2017 r. (data wpływu 22.03.2017 r.), znak: RG.OŚ.610.2.1.2017 oraz pismem z dnia 31 marca 2017 r. (data wpływu 12.04.2017 r.), znak: RG.OŚ.610.2.2.2017 wystąpił do Regionalnego Dyrektora Ochrony Środowiska w Gorzowie Wielkopolskim z wnioskiem dotyczącym uzgodnienia projektu uchwały w sprawie ustanowienia użytku ekologicznego pod nazwą:

- 1) „Nad Obrą” o powierzchni 18,90 ha, położony na terenie gminy Bledzew, Leśnictwo Stary Dworek, Nadleśnictwo Skwierzyna, oddziały: 543 l – dz. ewid. nr 2217/1; 544 b – dz. ewid. Nr 2217/2, 544 l – dz. ewid. Nr 2217/2; 545k – dz. ewid. Nr 2218/1; 589 d – dz. ewid. Nr 2237/1; 589 f – dz. ewid. Nr 2237/4; 589 g – dz. ewid. Nr 2237/1; 589 h – dz. ewid. Nr 2237/1; 589 i – dz. ewid. Nr 2237/2; 589 j – dz. ewid. Nr 2237/2; 589 w – dz. ewid. Nr 2237/2; 590 m – dz. ewid. Nr 2238/1; 590 n – dz. ewid. Nr 2238/1; 590 o – dz. ewid. Nr 2238/1; 630 a – dz. ewid. Nr 2249/3; 630 b – dz. ewid. Nr 2249/3; 630 c – dz. ewid. Nr 2249/3; 630 j – dz. ewid. Nr 2249/3, obręb ewid. Stary Dworek;
- 2) „Narożnik” o powierzchni 1,77 ha, położony na terenie gminy Bledzew, Leśnictwo Stary Dworek, Nadleśnictwo Skwierzyna, oddział 634c – dz. ewid. Nr 2253, obręb Stary Dworek;
- 3) „Jeleniec” o powierzchni 4,91 ha, położony na terenie gminy Bledzew, Leśnictwo Jeleniec, Nadleśnictwo Skwierzyna, oddziały 601 i – dz. ewid. Nr 2086, 602 j – dz. ewid. Nr 2087, obręb ewid. Pniewo;
- 4) „Przy rowie” o powierzchni 7,33 ha, położony na terenie gminy Bledzew, Leśnictwo Jeleniec, Nadleśnictwo Skwierzyna, oddziały 639 k – dz. ewid. Nr 2258; 667 b – dz. ewid. Nr 2270, obręb ewid. Stary Dworek;

- 5) „Łąki” o powierzchni 10,04 ha, położony na terenie gminy Bledzew, Leśnictwo Dąbrówka, Nadleśnictwo Skwierzyna, oddziały 665 d – dz. ewid. Nr 2268; 666 i – dz. ewid. Nr 2269; 692 d – dz. ewid. Nr 2279/1; 693 b – dz. ewid. Nr 2280, obręb ewid. Bledzew;
- 6) „Na linii” o powierzchni 3,18 ha, położony na terenie gminy Bledzew, Leśnictwo Pniewo, Nadleśnictwo Skwierzyna, oddziały: 495 k – dz. ewid. Nr 2006; 496 k – dz. ewid. Nr 2007, obręb ewid. Pniewo;
- 7) „Długie torfowisko” o powierzchni 5,23 ha, położony na terenie gminy Bledzew, Leśnictwo Pniewo, Nadleśnictwo Skwierzyna, oddziały: 565 g – dz. ewid. Nr 2063; 566 d – dz. ewid. Nr 2064, obręb ewid. Pniewo;
- 8) „Torfowisko” o powierzchni 0,49 ha, położony na terenie gminy Bledzew, Leśnictwo Dąbrówka, Nadleśnictwo Skwierzyna, oddziały: 762 h – dz. ewid. Nr 2293/2, obręb ewid. Bledzew;
- 9) „Przy Obrze” o powierzchni 3,33 ha, położony na terenie gminy Bledzew, Leśnictwo Dąbrówka, Nadleśnictwo Skwierzyna, oddziały: 658 a – dz. ewid. Nr 2261, 658 b – dz. ewid. Nr 2261, 658 g – dz. ewid. Nr 2261; 684 h – dz. ewid. Nr 2271/2; 777 h – dz. ewid. Nr 2295, obręb ewid. Bledzew;
- 10) „Bagienko” o powierzchni 0,28 ha, położony na terenie gminy Bledzew, Leśnictwo Dąbrówka, Nadleśnictwo Skwierzyna, oddziały: 850 d – dz. ewid. Nr 2355/6, obręb ewid. Goruńsko 0008;
- 11) „Suche bagno” o powierzchni 0,56 ha, położony na terenie gminy Bledzew, Leśnictwo Sokola Dąbrowa, Nadleśnictwo Skwierzyna, oddział 854 b – dz. ewid. Nr 2361, obręb ewid. Osiecko 0006;
- 12) „Kołło Młyna” o powierzchni 1,52 ha, położony na terenie gminy Bledzew, Leśnictwo Dąbrówka, Nadleśnictwo Skwierzyna, oddział 906 d – dz. ewid. Nr 2394/1, obręb ewid. Sokola Dąbrowa 0007.

Przedmiotowy wniosek Urzędu Gminy Bledzew o uzgodnienie projektu uchwały wynika ze zmiany do pierwotnego aktu prawnego w zakresie adresów leśnych w Nadleśnictwie Skwierzyna, gdzie zlokalizowane są przedmiotowe użytki. O zmianę do Urzędu Gminy Bledzew wystąpiło Nadleśnictwo Skwierzyna w związku z opracowaniem Planu Urządzenia Lasu na lata 2016-2025. Użytki ekologiczne pod nazwą: „Nad Obrą”, „Narożnik”, „Jeleniec”, „Przy rowie”, „Łąki”, „Na linii”, „Długie torfowisko”, „Torfowisko”, „Przy Obrze”, „Bagienko” i „Suche bagno”, zostały ustanowione rozporządzeniem Nr 5 Wojewody Lubuskiego z dnia 25 marca 2002 r. (Dz. Urz. Woj. Lub. nr 44 z dnia 19 kwietnia 2002 r.) w sprawie uznania za użytek ekologiczny; użytek ekologiczny „Kołło Młyna” został ustanowiony rozporządzeniem Nr 1 Wojewody Lubuskiego z dnia 13 stycznia 2004 r. (Dz. Urz. Woj. Lub. nr 3 z dnia 15 stycznia 2004 r.) w sprawie uznania za użytek ekologiczny. Powyższe rozporządzenia tracą moc w zakresie objętym niniejszą uchwałą.

Zgodnie z art. 42 ustawy o ochronie przyrody użytkami ekologicznymi są zasługujące na ochronę pozostałości ekosystemów mających znaczenie dla zachowania różnorodności biologicznej - naturalne zbiorniki wodne, śródpolne i śródleśne oczka wodne, kępy drzew i krzewów, bagna, torfowiska, wydmy, płaty nieużytkowanej roślinności, starorzecza, wychodnie skalne, skarpy, kamieńce, siedliska przyrodnicze oraz stanowiska rzadkich lub chronionych gatunków roślin, zwierząt i grzybów, ich ostoje oraz miejsca rozmnażania lub miejsca sezonowego przebywania.

W myśl art. 44 ust 1 i 2 ww. ustawy ustanowienie użytku ekologicznego następuje w drodze uchwały rady gminy, która określa nazwę danego obiektu lub obszaru, jego

położenie, sprawującego nadzór, szczególne cele ochrony, w razie potrzeby ustalenia dotyczące jego czynnej ochrony oraz zakazy właściwe dla tego obiektu, obszaru lub jego części, wybrane spośród zakazów wymienionych w art. 45 ust. 1.

W myśl art. 44 ust. 3a ustawy o ochronie przyrody z dnia 16 kwietnia 2004 r. (Dz. U. z 2016 r., poz. 2134 z późn. zm.) projekt uchwały w sprawie ustanowienie pomnika przyrody, stanowiska dokumentacyjnego, użytku ekologicznego lub zespołu przyrodniczo-krajobrazowego wymaga uzgodnienia z właściwym regionalnym dyrektorem ochrony środowiska.

Jednocześnie informuję, że zgodnie z art. 113 ust. 4 i art. 114 ust. 3 ustawy o ochronie przyrody organ, który utworzył lub ustanowił formę ochrony przyrody w terminie 30 dni od dnia jej utworzenia lub ustanowienia przesyła kopię aktu Generalnemu Dyrektorowi Ochrony Środowiska i kopię aktu Regionalnemu Dyrektorowi Ochrony Środowiska w Gorzowie Wielkopolskim, a także w tym samym terminie dokonuje, zgodnie z rozporządzeniem Ministra Środowiska z dnia 11 września 2012 r. w sprawie centralnego rejestru form ochrony przyrody (Dz. U. z dnia 28.09.2012 r., poz. 1080), wpisu informacji o tej formie ochrony przyrody niezbędnych do zamieszczenia w centralnym rejestrze form ochrony przyrody.

W związku z powyższym oraz w oparciu o cytowane na wstępie przepisy postanowiono jak w sentencji.

POUCZENIE

Zgodnie z art. 141 Kodeksu postępowania administracyjnego od niniejszego postanowienia służy stronie prawo zażalenia do Generalnego Dyrektora Ochrony Środowiska w Warszawie za pośrednictwem Regionalnego Dyrektora Ochrony Środowiska w Gorzowie Wielkopolskim w terminie siedmiu dni od daty doręczenia.



z up. Regionalnego Dyrektora Ochrony Środowiska
w Gorzowie Wielkopolskim

Wincenty Piworun
Zastępca

Regionalnego Dyrektora Ochrony Środowiska
Regionalny Konserwator Przyrody
w Gorzowie Wielkopolskim

Otrzymują:

1. Urząd Gminy Bledzew, ul. Kościuszki 16, 66-350 Bledzew

2. Aa.

Do wiadomości:

1. Nadleśnictwo Skwierzyna, ul. 2 Lutego 2, 66-440 Skwierzyna.