

Wybrane wielkości i wskaźniki - gmina Bledzew

| LP. | Wyszczególnienie | 1996 r. |
|-----|---|------------------------------------|
| 1. | ludność ogółem | 4731 osób |
| 2. | zaludnienie na km ² w gminie | 19osób / km ² |
| 3. | przyrost naturalny na 1000 MK w gminie | 0,6 (średnia dla wsi 3,2) |
| 4. | saldo migracji w gminie | -12 |
| 5. | wiek przedprodukcyjny | 1412 |
| 6. | wiek produkcyjny | 2704 |
| 7. | wiek poprodukcyjny | 615 |
| 8. | ludność w wieku nieprodukcyjny na 100 osób w wieku produkcyjnym | 75 |
| 9. | bezrobotni w gminie/ bez prawa zasiłku – | 425/149 1995 r. 514/196 1996 r. |
| 10. | stopa % bezrobocia w gminie | |
| 11. | zatrudnienie w gospodarce narodowej | 518 |
| 12. | ilość jednostek Regon | 147-1995r 162-1996r |
| 13. | ilość jednostek typu Joint- Ventures | 4 w 1997 r |
| 14. | ilość oddanych mieszkań w gminie w gospodarce narodowej | brak |
| 15. | ilość szkół podstawowych | 4 |
| 16. | liczba absolwentów szkół podstawowych | 72 |

T a b e l a n r 1

| | | |
|-----|---|--------------------|
| 17. | przedszkola samodzielne/ o-ogółem | s-3/o-5 |
| 18. | apteki | 1 |
| 19. | ośrodek zdrowia | 1 |
| 20. | biblioteki /filie | 1/3 |
| 21. | abonenci telefoniczni na 1000 osób | 60 |
| 22. | ilość obiektów turystycznych ogółem | 3 |
| 23. | ilość miejsc noclegowych ogółem | 134 |
| 24. | ilość miejsc noclegowych całorocznych | 65 |
| 25. | korzystający z noclegów | 4893 |
| 26. | udzielone noclegi | 8422 |
| 27. | drogi publiczne w km | 87 |
| 28. | drogi gruntowe | 70 |
| 29. | drogi o nawierzchni twardej | 17 |
| 30. | % dróg o naw. twardej do gminnych i miejskich | 19,5 |
| 31. | gęstość dróg | |
| 32. | powierzchnia gminy ogółem | 248km ² |

Rozmieszczenie ludności – gmina Bledzew

| Wyszczególnienie | Stan 1978 | Stan 1988 r. | Stan 1996 r. | % wzrostu spadku od 1988 r. | Procesy w latach 1988- 96 |
|---------------------------------|-----------|--------------|--------------|-----------------------------------|---------------------------------|
| 1 | 2 | 3 | 4 | 5 | 6 |
| Gmina ogółem | 4644 | 4950 | 4731 | -2,5% | Stagnacja |
| W tym miejscowości: | | | | | |
| Bledzew | 1183 | 1243 | 1255 | 1% | Stagnacja |
| Chycina | 138 | 139 | 146 | +5% | Rozwój umiarkowany |
| Goruńsko | 344 | 318 | 323 | +2% | Stagnacja |
| Kleszczewo + sołectwo Templewko | 156 | 341 | 375 | +10% | Rozwój umiarkowany |
| Nowa Wieś | 585 | 599 | 567 | -5% | Stagnacja |
| Osiecko | 409 | 459 | 439 | -4% | Stagnacja |
| Pniewo | 28 | 22 | 26 | +10% | Rozwój umiarkowany |
| Popowo | 356 | 369 | 347 | -6% | Regres |
| Sokola Dąbrowa | 263 | 241 | 255 | +6% | Stagnacja |
| Stary Dworek | 294 | 274 | 237 | -13% | Regres |
| Templewo | 551 | 508 | 446 | -12% | Regres |
| Zemsko | 337 | 437 | 420 | -4% | Stagnacja |

Tabela 3

Użytkowanie gruntów w gminie Bledzew

| wyszczególnienie | powierzchnia ogółem w ha | w tym: | | | | | | | | | | | | | |
|------------------|--|--------------|-------|-------------|------|------|-----------|---|-------|-------------------|-------------------|----------------------|------------------|--------------|-----------------------------------|
| | | użytki rolne | | | | | | grunty pod lasami i zadrzewieniami zakrzewieniami | | grunty pod wodami | użytki kopalniane | tereny komunikacyjne | tereny osiedlowe | tereny różne | nieużytki pow. wyrównawcza |
| | | razem | % | w tym | | | | obszar | % | | | | | | |
| | | | | grunty orne | sady | łąki | pastwiska | | | | | | | | |
| 1989 | 24758 | 8682 | 35,06 | 8088 | 7 | 261 | 326 | 13804 | 55,75 | 511 | 4 | 824 | 290 | 107 | 390 +46 |
| 1996 | 24758 | 8654 | 34,95 | 8076 | 8 | 249 | 321 | 13972 | 56,43 | 526 | 4 | 834 | 293 | 111 | 321 +43 |

Tabela 3a**Struktura władania użytkami rolnymi w gminie Bledzew**

| Wyszczególnienie | Powierzchnia użytków rolnych w ha | w tym : | | | | | |
|------------------|---|---------------------|-----------------------|---|------|----------|-------|
| | | AWRSP | | komunalne nadające się do zagospodarowania | | prywatne | |
| | | obszar | % | obszar | % | obszar | % |
| 1989 r. | 8682 | 4996 PGR 263 PFZ | 57,54 PGR 3,02 PFZ | 12 | 0,14 | 3239 | 37,30 |
| ogółem | 8682 | =5259 | 60,57 | 12 | 0,14 | 3239 | 37,30 |
| 1996 r. | 8654 | PFZ 5018 | 57,98 | 15 | 0,17 | 3460 | 39,98 |
| ogółem | 8654 | 5018 | 57,98 | 15 | 0,17 | 3460 | 39,98 |

w obrębie Pniewo powierzchnia gruntów rolnych we władaniu dawniej AWSP zmniejszyła się o 137,36 ha na korzyść sektora prywatnego²⁾

Obiekty podlegające ochronie w gminie Bledzew - I. Pomniki Przyrody

T a b e l a 4 / 1

| Lp. | Nr rej. woj. | Położenie przedmiotu poddanego ochronie | Nazwa przedmiotu poddanego ochronie Nazwa łacińska | Opis przedmiotu poddanego ochronie |
|-----|--------------|---|---|--|
| 1 | 2 | 3 | 4 | 5 |
| 1 | 137 | Nadleśnictwo Międzyrzecz Leśnictwo Chycina, oddz. 18a | Dąb szypułkowy-Quercus robur | obw. 810cm, wys. 22m. /wymaga leczenia/ |
| 2 | 595 | Nadleśnictwo Międzyrzecz obręb leśny Międzyrzecz, oddz. 34c Leśnictwo Chycina 315.44- Bruzda Zbąszyńska współrzędne geograficzne x-52 stopnie 29 min 00 sek ,y-15 stopni 27 min 00 sek. | Dąb szypułkowy-Quercus robur | obw. 630cm, wys. 27m.. |
| 3 | 596 | Nadleśnictwo Międzyrzecz obręb leśny Międzyrzecz Leśnictwo Chycina oddz. 47f 315,44 - Bruzda Zbąszyńska współrzędne geograficzne x-52 stopnie 29 min 00 sek ,y-15 stopni 27 min 00 sek. | Dąb szypułkowy-Quercus robur | obw. 600cm, wys. 25m. 2 szt. |
| 4 | 597 | Nadleśnictwo Międzyrzecz obręb leśny Międzyrzecz Leśnictwo Chycina oddz. 47n 315,44 - Bruzda Zbąszyńska współrzędne geograficzne x-52 stopnie 29 min 00 sek ,y-15 stopni 27 min 00 sek. | Dąb szypułkowy-Quercus robur | obw. 630cm, wys. 23m. |
| 5 | 598 | Nadleśnictwo Międzyrzecz obręb leśny Międzyrzecz Leśnictwo Chycina oddz. 50j 315,44 - Bruzda Zbąszyńska współrzędne geograficzne x-52 stopnie 29 min 00 sek ,y-15 stopni 27 min 30 sek. | Dąb szypułkowy-Quercus robur | obw. 312cm, wys. 25m. |
| 6 | 254 | Nadleśnictwo Międzyrzecz Leśnictwo Chycina wieś Chycina Oddział 47 k | 1 gniazdo rybołowa na 85 letniej sośnie | |

Użytki ekologiczne -Gmina Bledzew

| Lp. | GMINA | N - ctwo | Leśnictwo | Oddz. Poddz. | Obręb ewidencyjny | Nr działki | Pow. w ha | UWAGI |
|-----|---------|------------|------------|--------------|-------------------|------------|-----------|---------------------|
| 1 | 2 | 3 | 4 | 5 | 6 | 7 | 8 | 9 |
| 1. | Bledzew | - | - | - | Chycina | 206 | 0,28 | wyspa jeziorna |
| 2. | Bledzew | Skwierzyna | St. Dworek | 215a | St. Dworek | 215 | 2,68 | obiekt przyrodniczy |
| 3. | Bledzew | Skwierzyna | St. Dworek | 216i | St. Dworek | 216/1 | 1,52 | obiekt przyrodniczy |
| 4. | Bledzew | Skwierzyna | St. Dworek | 217f | St. Dworek | 217/1 | 1,23 | obiekt przyrodniczy |
| 5. | Bledzew | Skwierzyna | St. Dworek | 217h | St. Dworek | 217/2 | 2,72 | obiekt przyrodniczy |
| 6. | Bledzew | Skwierzyna | St. Dworek | 217r | St. Dworek | 217/2 | 0,1.. | obiekt przyrodniczy |
| 7. | Bledzew | Skwierzyna | St. Dworek | 218h | St. Dworek | 218/1 | 1,0.. | obiekt przyrodniczy |
| 8. | Bledzew | Skwierzyna | St. Dworek | 218g | St. Dworek | 218/1 | 1,53 | obiekt przyrodniczy |
| 9. | Bledzew | Skwierzyna | St. Dworek | 237c | St. Dworek | 237/1 | 2,22 | obiekt przyrodniczy |
| 10. | Bledzew | Skwierzyna | St. Dworek | 237f | St. Dworek | 237/1 | 1,10 | obiekt przyrodniczy |
| 11. | Bledzew | Skwierzyna | St. Dworek | 237h | St. Dworek | 237/2 | 2,44 | obiekt przyrodniczy |
| 12. | Bledzew | Skwierzyna | St. Dworek | 237l | St. Dworek | 237/2 | 0,62 | obiekt przyrodniczy |

| | | | | | | | | |
|-----|---------|------------|------------|------|------------|-------|--------|---------------------|
| 13. | Bledzew | Skwierzyna | St. Dworek | 237d | St. Dworek | 237/4 | 1,00 | obiekt przyrodniczy |
| 14. | Bledzew | Skwierzyna | St. Dworek | 237m | St. Dworek | 237/2 | 3,72 | obiekt przyrodniczy |
| 15. | Bledzew | Skwierzyna | St. Dworek | 238k | St. Dworek | 238/1 | 0,5.. | obiekt przyrodniczy |
| 16. | Bledzew | Skwierzyna | St. Dworek | 238l | St. Dworek | 238/1 | 1,.... | obiekt przyrodniczy |
| 17. | Bledzew | Skwierzyna | St. Dworek | 238n | St. Dworek | 238/1 | 0,32 | obiekt przyrodniczy |
| 18. | Bledzew | Skwierzyna | St. Dworek | 249a | St. Dworek | 249/3 | 0,77 | obiekt przyrodniczy |
| 19. | Bledzew | Skwierzyna | St. Dworek | 249c | St. Dworek | 249/3 | 0,72 | obiekt przyrodniczy |
| 20. | Bledzew | Skwierzyna | St. Dworek | 249i | St. Dworek | 249/3 | 2,67 | obiekt przyrodniczy |
| 21. | Bledzew | Skwierzyna | St. Dworek | 249k | St. Dworek | 249/3 | 1,10 | obiekt przyrodniczy |
| 22. | Bledzew | Skwierzyna | St. Dworek | 260h | Bledzew | 260/1 | 0,94 | obiekt przyrodniczy |
| 23. | Bledzew | Skwierzyna | St. Dworek | 260j | Bledzew | 260/1 | 0,65 | obiekt przyrodniczy |
| 24. | Bledzew | Skwierzyna | St. Dworek | 260k | Bledzew | 260/2 | 0,32 | obiekt przyrodniczy |
| 25. | Bledzew | Skwierzyna | St. Dworek | 261a | Bledzew | 261 | 0,55 | obiekt przyrodniczy |
| 26. | Bledzew | Skwierzyna | St. Dworek | 261f | Bledzew | 261 | 0,64 | obiekt przyrodniczy |

| | | | | | | | | |
|-----|-----------------------------|--------------------------------|------------------------------|------|--|----------------------------|--|---|
| 27. | Bledzew | Skwierzyna | St. Dworek | 271f | Bledzew | 271/2 | 0,99 | obiekt przyrodniczy |
| 28. | Bledzew | Skwierzyna | St. Dworek | 271g | Bledzew | 271/2 | 1,54 | |
| 29. | Bledzew | Skwierzyna | St. Dworek | 295c | Bledzew | 295 | 0,60 | j.w. |
| 30. | Bledzew | Skwierzyna | Dąbrówka | 268b | Bledzew | 268 | 2,22 | j.w. |
| 31. | Bledzew | Skwierzyna | Dąbrówka | 269j | Bledzew | 269 | 1,42 | j.w. |
| 32. | Bledzew | Skwierzyna | Dąbrówka | 270b | Bledzew | 270 | 5,95 | j.w. |
| 33. | Bledzew | Skwierzyna | Dąbrówka | 279d | Bledzew | 279/1 | 0,81 | j.w. |
| 34. | Bledzew | Skwierzyna | Dąbrówka | 280b | Bledzew | 280 | 5,59 | j.w. |
| 35. | Bledzew | Skwierzyna | Dąbrówka | 258i | St. Dworek | 258 | 1,38 | j.w. |
| 36. | Bledzew | Skwierzyna | Jeleniec | 86i | Pniewo | 86 | 3,13 | j.w. |
| 37. | Bledzew | Skwierzyna | Jeleniec | 87h | Pniewo | 87 | 1,78 | j.w. |
| 38. | <i>Bledzew²⁾</i> | <i>Skwierzyna²⁾</i> | <i>Jeleniec²⁾</i> | | <i>Pniewo Na Lini²⁾</i> | <i>6, 7²⁾</i> | <i>(1,81, 1, 36)</i> <i>3,18²⁾</i> | <i>R.W.L.Nr 5 z 2002r.Dz.U.Nr 44,poz.554²⁾</i> |
| 39. | <i>Bledzew²⁾</i> | <i>Skwierzyna²⁾</i> | <i>Jeleniec²⁾</i> | | <i>Pniewo Długie Torfowisko²⁾</i> | <i>63, 67²⁾</i> | <i>(3,06, 2,17),</i> <i>5,23²⁾</i> | <i>R.W.L.Nr 5 z 2002r.Dz.U.Nr 44,poz.554²⁾</i> |
| 40. | Bledzew | Bledzew | Popowo | 46h | Popowo | 46 | 0,3 | |
| 41. | Bledzew | Bledzew | Popowo | 87i | Zemsko | 87 | 2,37 | |
| 42. | Bledzew | Bledzew | Popowo | 82g | Popowo | 82/2 | 4,37 | |
| 43. | Bledzew | Bledzew | Popowo | 86c | Zemsko | 86 | 2,89 | |
| 44. | Bledzew | Bledzew | Popowo | 98h | Popowo | 98 | 0,30 | |
| 45. | Bledzew | Bledzew | Popowo | 90f | Popowo | 90 | 1,06 | |
| 46. | Bledzew | Bledzew | Popowo | 104a | Zemsko | 104/1 | 0,50 | |

Obiekty o wartościach historycznych gmina Bledzew **T a b e l a 5/a**

| Lp 1 | Miejscowość/ Adres 2 | Obiekty 3 | Uwagi / Inne 4 |
|---------|------------------------------|------------------------------------|---|
| | miejscowość Nowa Wieś | | |
| | | | Wykaz obiektów chronionych: |
| 1. | | cmentarz przykościelny | poł. XVIII w., |
| 2. | | cmentarz komunalny | 2 poł. XIX w., |
| 3. | | park pałacowy | poł. XIX w., |
| 4. | | pałac | mur., 2 poł. XIX w., |
| 5. | | spichlerz (pofolwarczny) | mur., 4 ćw. XIX w., |
| 6. | | obora (pofolwarczny) | mur., 4 ćw. XIX w., |
| 7. | | obora (pofolwarczna) | mur., kon. XIX w., |
| 8. | | stajnia (pofolwarczna) | mur., 4 ćw. XIX w., |
| 9. | | powozownia - kuźnia (pofolwarczna) | mur., kon. XIX w., |
| 10. | | figura MB (obok szkoły) | mur., kon. XIX w., |
| 11. | | bud. mieszkalny nr. 2, | mur., 1850r., |
| 12. | | stodoła nr 2, | kam., 3 ćw. XIX w., |
| 13. | | bud. mieszkalny nr. 5 | szach., 3 ćw. XIX w. |
| 14. | | bud. mieszkalny nr. 6 | mur., 4 ćw. XIX w. |
| 15. | | bud. mieszkalny nr. 7 | mur., pocz. XX w. |
| 16. | | bud. inwentarski nr. 7 | kam/cegła, 4 ćw. XIX w. |
| 17. | | bud. mieszkalny nr. 8 | szach/mur., poł. XIX, przeb. I. 20 - te XX w. |
| 18. | | bud. mieszkalny nr. 14 | szach., 4 ćw. XIX w. |
| 19. | | bud. mieszkalny nr. 17 | szach., 3 ćw. XIX w. |
| 20. | | bud. mieszkalny nr. 19 | mur., I. 20 - te XX w. |
| 21. | | bud. mieszkalny nr. 21 | mur., kon. XIX w. |
| 22. | | bud. mieszkalny nr. 24 | mur., I. 10 - te XX w. |
| 23. | | bud. mieszkalny nr. 25 | mur., pocz. XX w. |
| 24. | | bud. inwentarski nr. 25 | mur., pocz. XX w. |
| 25. | | bud. mieszkalny 29/29a | mur., 4 ćw. XIX w, przeb. I. 20 - te XX w. |
| 26. | | bud. mieszkalny nr. 30 | mur., 4 ćw. XIX w. |
| 27. | | bud. mieszkalny nr. 31 | mur., 4 ćw. XIX w. |
| 28. | | stodoła nr. 31 | szach., 3 ćw. XIX w. |
| 29. | | bud. mieszkalny nr. 31a | mur., pocz. XX w. |
| 30. | | bud. mieszkalny nr. 33 | mur., 4 ćw. XIX w. |
| 31. | | bud. mieszk - gospodarczy nr. 34 | mur., I. 10 - te XX w. |
| 32. | | bud. mieszkalny nr. 36 | mur., pocz. XX w. |
| 33. | | bud. gospodarczy | szach/mur., 3 ćw. XIX w, przeb. 1937 r. |
| 34. | | bud. mieszkalny nr. 37 | mur., pocz. XX w. |
| 35. | | bud. mieszkalny nr. 38 | mur., pocz. XX w. |
| 36. | | bud. mieszkalny nr. 39 | mur., kon. XIX w. |
| 37. | | bud. inwentarski nr. 39 | kam/cegła, kon. XIX w. |
| 38. | | bud. mieszkalny nr. 41 | mur., pocz. XX w. |
| 39. | | dwie budynki inwentarskie nr. 41 | mur., pocz. XX w. |
| 40. | | bud. mieszkalny nr. 44 | mur., I. 20 - te XX w. |
| 41. | | bud. mieszkalny nr. 45 | mur. I. 10 - te XX w. |
| 42. | | bud. mieszkalny nr. 52 | mur., 4 ćw. XIX w. |

Obiekty o wartościach historycznych gmina Bledzew T a b e l a 5/1a

| | | | |
|-----|---------------------------|------------------------------------|--|
| 43. | | bud. mieszkalny nr. 53 | mur., 1871 r. |
| 44. | | bud. mieszkalny nr. 54 | mur., pocz. XX w. |
| 45. | | stodoła nr. 54 | szach., 3 ćw. XIX w. |
| 46. | | bud. mieszkalny nr. 55 | mur., pocz. XX w. |
| 47. | | bud. mieszkalny nr. 57 | mur., l. 20 - te XX w. |
| 48. | | stodoła nr. 57 | szach., 3 ćw. XIX w. |
| 49. | | bud. mieszkalny nr. 58 | mur., l. 10 - te XX w. |
| 50. | | bud. mieszkalny nr. 61 | mur., 4 ćw. XIX w. |
| 51. | | trzy budynki gospodarcze nr. 61 | mur., kon. XIX w. |
| 52. | | bud. mieszkalny nr. 62 | mur., 1904 r. |
| 53. | | bud. mieszkalny nr. 63 | mur., pocz. XX w. |
| 54. | | bud. mieszkalny nr. 64 | mur., l. 20 - te XX w. |
| 55. | | bud. mieszkalny nr. 65 | mur., l. 10 - te XX w. |
| 56. | | bud. mieszkalny nr. 66 | mur., pocz. XX w. |
| 57. | | bud. mieszkalny nr. 67 | mur., pocz. XX w. |
| 58. | | bud. mieszkalny nr. 68 | szach/mur., 3 ćw. XIX w, przeb. l. 10 - te XX w. |
| 59. | | bud. mieszkalny nr. 69 | szach., 3 ćw. XIX w. |
| 60. | | bud. mieszkalny nr. 71 | mur., pocz. XX w. |
| 61. | | bud. gospodarczy nr. 63 | mur/drewno., l. 10 - te XX w. |
| 62. | | bud. mieszkalny nr. 74 | mur., pocz. XX w. |
| 63. | | bud. mieszkalny nr. 75 | mur., 4 ćw. XIX w. |
| 64. | | bud. inwentarski nr. 75 | szach., 4 ćw. XIX w. |
| 65. | | obora nr. 75 | kam/cegła., 4 ćw. XIX w. |
| 66. | | stodoła nr. 75 | szach., 3 ćw. XIX w. |
| 67. | | bud. mieszkalny nr. 76 | mur., kon. XIX w. |
| 68. | | bud. mieszkalny nr. 77 | mur., 4 ćw. XIX w. |
| 69. | | bud. mieszkalny nr. 77a | mur., 2 poł. XIX w. |
| 70. | | bud. mieszkalny nr. 86 (czworak) | mur., l. 10 - te XX w. |
| 71. | | bud. mieszkalny nr. 91 (czworak) | mur., pocz. XX w. |
| | <i>miejsowość Osiecko</i> | | |
| 1. | | | <i>Obiekty w rejestrze zabytków :</i> |
| 2. | | kościół p.w. św. Biskupa Mikołaja | nr rej. 776, z dn. 15.02.1964 r. |
| 3. | | pałac | nr rej. 2204, z dn. 08.05.1970 r. |
| 4. | | dom mieszkalny nr. 4 (d. zajazd) | nr rej. 2205, z dn. 08.05.1970 r. |
| | | | <i>Wykaz obiektów chronionych :</i> |
| 1. | | gorzelnia (pofolwarczna) | mur., pocz. XX w. |
| 2. | | kapliczka na cmentarzu | mur., kon. XIX w. |
| 3. | | kapliczka przydrożna (południowa) | mur., 4 ćw. XIX w. |
| 4. | | kapliczka przydrożna (zachodnia) | mur., 4 ćw. XIX w. |
| 5. | | kapliczka przydrożna (wschodnia) | mur., 4 ćw. XIX w. |
| 6. | | bud. mieszkalny nr. 1 | mur., l. 20 - te XX w. |
| 7. | | świątelnia (przy nr. 4) | mur., pocz. XX w. |
| 8. | | bud. mieszkalny nr. 5 | mur., 4 ćw. XIX w. |

Obiekty o wartościach historycznych gmina Bledzew *T a b e l a* 5/1a

| | | | |
|-----|--|---------------------------------------|----------------------------------|
| 9. | | kuźnia (obok nr. 8) | mur., 4 ćw. XIX w. |
| 10. | | bud. mieszkalny nr. 8 | mur., pocz. XX w. |
| 11. | | bud. mieszkalny nr. 9 | mur., l. 20 - XX w. |
| 12. | | bud. gospodarczy nr. 9 | rygl/drewno., 4 ćw. XIX w. |
| 13. | | bud. mieszkalny nr. 10 | mur., 4 ćw. XIX w. |
| 14. | | stodoła nr. 10 | mur., kon. XIX w. |
| 15. | | bud. mieszkalny nr. 11 | mur., l. 10 - te XX w. |
| 16. | | bud. mieszkalny nr. 14 | mur., kon. XIX w. |
| 17. | | bud. mieszkalny nr. 14a | mur., 4 ćw. XIX w. |
| 18. | | bud. mieszkalny nr. 15 | mur., 4 ćw. XIX w. |
| 19. | | obora nr. 15 | mur., l. 10 - te XX w. |
| 20. | | bud. mieszkalny nr. 16 | szach/mur., 4 ćw. XIX w. |
| 21. | | bud. mieszkalny nr. 17 | mur., 1922 r. |
| 22. | | bud. mieszkalny nr. 18 | mur., 4 ćw. XIX w. |
| 23. | | bud. mieszkalny nr. 20 | mur/szach., 4 ćw. XIX w. |
| 24. | | obora nr. 20 | mur., 4 ćw. XIX w. |
| 25. | | stodoła nr. 21 | mur., l. 10 - XX w. |
| 26. | | bud. mieszkalny nr. 22 | mur., kon. XIX w. |
| 27. | | bud. mieszkalny nr. 24 | mur., kon. XIX w. |
| 28. | | bud. mieszkalny nr. 25 | mur., pocz. XX w. |
| 29. | | obora nr. 28 | mur., kon. XIX w. |
| 30. | | bud. mieszkalno - inwentarski | mur., 1929 r. |
| 31. | | stodoła nr. 28 | mur., kon. XIX w. |
| 32. | | bud. mieszkalny nr. 35 | szach/mur., 3 ćw. XIX w. |
| 33. | | stodoła nr. 35 | szach., 3 ćw. XIX w. |
| 34. | | bud. mieszkalny nr. 36 | mur., poł. XIX w, przeb. 1902 r. |
| 35. | | obora nr. 36 | mur., pocz. XX w. |
| 36. | | stajnia nr. 36 | mur., pocz. XX w. |
| 37. | | stodoła nr. 36 | mur., pocz. XX w. |
| 38. | | bud. mieszkalny nr. 37 | mur., l. 20 - te XX w. |
| 39. | | bud. mieszkalny nr. 39 | mur., XIX/XX w. |
| 40. | | bud. mieszkalny nr. 41 | mur., pocz. XX w. |
| 41. | | bud. mieszkalny nr. 42 | mur., pocz. XX w. |
| 42. | | bud. mieszkalny nr. 43 | mur., XIX/XX w. |
| 43. | | bud. mieszkalno-gosp. nr. 45 | mur., 1887 r. |
| 44. | | stodoła nr. 45 | mur., 1887 r. |
| 45. | | bud. mieszkalny nr. 47 | mur., l. 20 - te XX w. |
| 46. | | bud. mieszkalny nr. 48 | mur., 4 ćw. XIX w. |
| 47. | | bud. mieszkalny nr. 49 | mur., 4 ćw. XIX w. |
| 48. | | bud. mieszkalny nr. 52 | mur., pocz. XX w. |
| 49. | | stodoła nr. 57 | glina., kon. XIX w. |
| 50. | | bud. mieszkalny nr. 56 | mur., l. 20 - te XX w. |
| 51. | | bud. mieszkalny nr. 69 | mur., 1923 r. |
| 52. | | cmentarz komunalny (poewangelicki) | 2 poł. XIX w. |
| 53. | | park podworski | pocz. XIX w, przeb. pocz. XX w. |
| | | | obiekty do rej. zabytków |
| | | bud. mieszkalny nr. 16 | szach/mur., 4 ćw. XIX w. |
| | | bud. mieszkalny nr. 35 | szach/mur., 3 ćw. XIX w. |
| | | | |
| | | park podworski | pocz. XIX w, przeb. pocz. XX w. |

Obiekty o wartościach historycznych gmina Bledzew T a b e l a 5/Ac.

| Lp | Miejscowość/ Adres | Obiekty | Uwagi / Inne |
|-----------------------------------|--------------------|--|------------------------------------|
| 1 | 2 | 3 | 4 |
| miejscowość Pniewo | | | |
| <i>Wykaz obiektów chronionych</i> | | | |
| 1. | | cmentarz przykościelny | XVII w., |
| 2. | | czworak b. nr | mur., pocz. XX w. |
| 3. | | bud. mieszkalny nr 7 | mur., 4 ćw., XIX w. 2) |
| 4. | | bud. gospodarczy nr 7 | kamień, 4 ćw. XIX w. 2) |
| 5. | | bud. gospodarczy nr 7 szach | szach, 4 ćw. XIX w. 2) |
| 6. | | bud. mieszkalny nr 8 | szach, 8 ćw., XIX w. 2) |
| 7. | | bud. mieszkalny nr 9 | mur., 4 ćw., XIX w. 2) |
| miejscowość Popowo | | | |
| 1. | | kościół filialny p.w. św. Jana Chrzyciela | mur., 1867 r. |
| 2. | | dwie figury na ceglanych cokołach przed frontem kościoła | mur., 2 poł. XIX w. |
| 3. | | kapliczka na cmentarzu komunalnym | mur., 4 ćw. XIX w. |
| 4. | | kapliczka na cmentarzu poewangelickim (wschodnim) | mur., ćw. XIX w. |
| 5. | | cmentarz komunalny | poł. XIX w. |
| 6. | | cmentarz poewangelicki | pocz. XX w. |
| 7. | | ogród podworski | 2 poł. XIX w. |
| 8. | | dwór (ob. biuro) nr 32 | mur., 4 ć. XIX w. |
| 9. | | kuźnia (ob. warsztat) pofolwarczna | mur., 4 ćw. XIX w. |
| 10. | | magazyn pofolwarczny | mur., kon. XIX w., |
| 11. | | remiza strażacka | mur., l. 20-te XX w. |
| 12. | | stacja kolejowa | mur., 4 ćw. XIX w., |
| 13. | | poczekalnia kolejowa | rygl/deski 4ćw. XIX w. |
| 14. | | bud. gospodarczy (kolejowy) | rygl. 4 ćw. XIX w. |
| 15. | | WC (kolejowy) | rygl/mur., kon. XIX w. |
| 16. | | bud. mieszkalny nr 2 | mur., l. 10-te XX w. |
| 17. | | bud. gospodarczy nr 2 | mur., l. 10-te XX w. |
| 18. | | bud. mieszkalny nr 5 | mur., pocz. XX w. |
| 19. | | bud. mieszkalny nr 7 | mur., l. 20-te XX w. |
| 20. | | bud. mieszkalny nr 9 | mur., 1892 r. |
| 21. | | bud. gospodarczy nr 9 | mur., kon. XIX w. |
| 22. | | stodoła nr 9 | mur., kon. XIX w. |
| 23. | | bud. mieszkalny nr 10 | mur., pocz. XX w. |
| 24. | | stodoła nr 11a | szach/deski, 4 ćw. XIX w. |
| 25. | | bud. mieszkalny nr 12 | mur., l. 10-te XX w. |
| 26. | | trzy bud. gospodarcze nr 12 | mur., pocz. XX w. |
| 27. | | bud. mieszkalno - sklepowy nr 20 | mur., 4 ćw. XIX w. |
| 28. | | bud. mieszkalny nr 21 | mur., pocz. XX w. |

Obiekty o wartościach historycznych gmina Bledzew *T a b e l a 5/4.a*

| | | | |
|-----|--------------------------------------|---|--|
| 29. | | bud. mieszkalny nr 22 | mur., I. 20-te XX w. |
| 30. | | bud. gospodarczy nr 22 | mur., I. 10-te XX w. |
| 31. | | bud. mieszkalny (wielorodzinny) nr 27 | mur., I. 20-te XX w. |
| 32. | | bud. mieszkalny (wielorodzinny) nr 31 | mur., 4 ćw. XIX w., przeb. I. 20-te XX w. |
| 33. | | stodoła nr 31 (pofolwarczna) | mur., kon. XIX w. |
| 34. | | poczta nr 33 | mur., I. 20-te XX w. |
| 35. | | bud. mieszkalny nr 34 | mur., pocz. XX w. |
| 36. | | bud. mieszkalny nr 36 | mur., 4 ćw. XIX w. |
| 37. | | bud. mieszkalny nr 38 | mur. I. 20-te XX w. |
| 38. | | bud. mieszkalny nr 41 | mur. pocz. XX w. |
| 39. | | bud. mieszkalny nr 43 | mur. pocz. XX w. |
| 40. | | stodoła nr 43 | szach/deski 4 ćw. XIX w. |
| 41. | | stodoła nr 44 | szach. 4 ćw. XIX w. |
| 42. | | szkoła nr 8 | mur., pocz. XX w. |
| 43. | | WC szkolny nr 8 | pocz. XX w. |
| 44. | | dom przedpogrzebowy (przykościelny) | mur., 4 ćw. XIX w. |
| 45. | | | Obiekty do rejestru zabytków: |
| | | neogotycki XIX -wieczny kościół, o pierwotnej formie architektonicznej, | stanowiący dominantę układu ruralistycznego |
| | miejsowość Sokoła Dąbrowa | | |
| | | | Obiekty w rejestrze zabytków: |
| | | kościół p. w. Wniebowzięcia NMP | nr. rej. 2144, z dn. 08.05.1971 r. |
| 1. | | | Wykaz obiektów chronionych |
| 2. | | figura przykościelna | mur., 1869 r. |
| 3. | | kapliczka przydrożna (południowa) | mur., 4 ćw. XIX w. |
| 4. | | kapliczka przydrożna (zachodnia) | mur., 4 ćw. XIX w. |
| 5. | | kapliczka - krzyż przydrożna (północna) | mur., 4 ćw. XIX w. |
| 6. | | kapliczka cmentarna | mur., 4 ćw. XIX w. |
| 7. | | remiza | mur., 1921 r. |
| 8. | | bud. mieszkalny nr.1 | mur., 4 ćw. XIX w. |
| 9. | | bud. mieszkalny nr.3 | mur., 4 ćw. XIX w. |
| 10. | | bud. mieszkalny nr.5 | mur/drewno 4 ćw. XIX w. |
| 11. | | bud. mieszkalny nr. 6 | mur., pocz. XX w. |
| 12. | | bud. mieszkalno- gospodarczy nr.7 | mur., pocz. XX w. |
| 13. | | bud. mieszkalny nr.9 | mur.,pocz. XX w. |
| 14. | | bud. mieszkalny nr.10 | mur., XIX/XX w. |
| 15. | | trzy bud. gospodarcze + ogrodzenie nr.10 | mur., XIX/XX w. |
| 16. | | bud. mieszkalny nr.11 | szach., 3 ćw. XIX w. |
| 17. | | bud. mieszkalny nr.12 | mur.,kon. XIX w. |
| 18. | | bud. mieszkalny nr.14 | mur., pocz. XIX w. |
| 19. | | dwa bud. gospodarcze nr.14 | mur.,pocz XX w. |

Obiekty o wartościach historycznych gmina Bledzew *T a b e l a 5/1.5.*

| | | | |
|-----|--|---|---|
| 20. | | bud. mieszkalny nr.15 | mur., I. 20 - te XX w. |
| 21. | | plebania nr.16 | mur., 4 ćw. XIX w. obiekt o pierwotnej formie architektonicznej i funkcji |
| 22. | | dwa bud. gospodarcze nr.16 | mur., pocz. XX w. |
| 23. | | bud. mieszkalny nr.17 | mur., 1880 r. |
| 24. | | wiata na ule nr.17 | rygl., 4 ćw. XIX w. |
| 25. | | stodoła nr.17 | mur., kon. XIX w. |
| 26. | | bud. mieszkalny nr.18 | mur., pocz. XX w. |
| 27. | | bud. mieszkalny nr.19 | mur., 4 ćw. XIX w. |
| 28. | | dwa bud. gospodarcze nr.19 | mur., 4 ćw. XIX w. |
| 29. | | bud. mieszkalny nr.20 | mur., 4 ćw. XIX w. |
| 30. | | trzy bud. gospodarcze nr.20 | mur., kon. XIX w. |
| 31. | | bud. mieszkalny nr.20 | mur., poł. XIX w. |
| 32. | | bud. mieszkalny nr.22 | mur., pocz. XX w. |
| 33. | | bud. mieszkalny nr.23 | mur., I. 10 - te XX w. |
| 34. | | bud. mieszkalny nr.24 | mur., 4 ćw. XIX w. |
| 35. | | dwa bud. mieszkalny nr.24 | mur., kon. XIX w. |
| 36. | | bud. mieszkalno-sklepowy nr.28 | mur., I. 20 - te XX w. |
| 37. | | bud. mieszkalny nr.31 | mur., 4 ćw. XIX w. |
| 38. | | bud. mieszkalno-gospodarczy nr.32 | mur., 1891 r. |
| 39. | | bud. mieszkalny nr.33a | mur., XIX/XX w. |
| 40. | | bud. mieszkalny nr.35 | szach/mur., 3 ćw. XIX w. |
| 41. | | bud. mieszkalny nr.35 | kam., 3 ćw. XIX w. |
| 42. | | bud. mieszkalny nr.36 | mur., XIX/XX w. |
| 43. | | bud. mieszkalny nr.38 | mur., 1884 r. |
| 44. | | bud. mieszkalny nr.40 | mur., XIX/XX w. |
| 45. | | bud. mieszkalny nr.43 | mur., 4 ćw. XIX w. |
| 46. | | bud. gospod-mieszkalny nr.43 | mur., 4 ćw. XIX w. |
| 47. | | stodoła nr.43 | mur., 4 ćw. XIX w. |
| 48. | | bud. mieszkalny nr.44 | mur., XIX/XX w. |
| 49. | | bud. mieszkalny nr.62 | mur., I. 20 - te XX w. |
| | | | Obiekty do rejestru zabytków: |
| | | chałupa nr.11-całościowo zachowany bud. mieszkalny, o pierwotnej formie architektonicznej | ćw. XIX w. tradycyjna technika ryglowa zachowany bud. mieszkalny, o pierwotnej formie architektonicznej |

Obiekty o wartościach historycznych gmina Bledzew *T a b e l a 5/1a*

| Lp | Miejscowość/ Adres | Obiekty | Uwagi / Inne |
|-----|---------------------|---|------------------------------------|
| 1 | 2 | 3 | 4 |
| | Stary Dworek | | |
| | | | Wykaz obiektów chronionych: |
| 1. | | ogrodzenie i bramka przykościelna | mur., kon XVIII, XIX w. |
| 2. | | kapliczka przydrożna (południowa) z barokową figurą | mur., kon XVIII w. |
| 3. | | kapliczka przydrożna (zachodnia) | mur., kon XIX w. |
| 4. | | kapliczka na cmentarzu | mur., 4 ćw. XIX w. |
| 5. | | dwór | mur., 3 ćw. XIX w. |
| 6. | | spichlerz po folwarczny | mur., 4 ćw. XIX w. |
| 7. | | stajnia (ob. magazyn) pofolwarczna | mur., 4 ćw. XIX w. |
| 8. | | obora (ob. magazyn) pofolwarczna | mur., 4 ćw. XIX w. |
| 9. | | gorzelnia pofolwarczna | mur., 4 ćw. XIX w. |
| 10. | | obora pofolwarczna | mur., 4 ćw. XIX w. |
| 11. | | park podworski | kok. XVIII, XIX, XX w. |
| 12. | | cmentarz komunalny (rzymsko-katolicki) | 2 poł XIX w. |
| 13. | | bud. mieszkalny nr.3 | mur., l. 10 - te XX w. |
| 14. | | bud. mieszkalny nr.6 | mur., pocz. XX w. |
| 15. | | dwa bud. gospodarcze nr.6 | mur., pocz. XX w. |
| 16. | | bud. mieszkalny nr.10 | mur., l. 20 - te XX w. |
| 17. | | cztery bud. gospodarcze nr.10 | mur., pocz. XX w. |
| 18. | | bud. mieszkalny nr.11 | mur., kon. XIX w. |
| 19. | | bud. mieszkalny nr.12 | mur., l. 20 - te XX w. |
| 20. | | bud. mieszkalny nr.13 | szach., 3 ćw. XIX w. |
| 21. | | bud. mieszkalny nr.15 | mur., pocz. XX w. |
| 22. | | bud. mieszkalny nr.16 | mur., XIX/XX w. |
| 23. | | bud. mieszkalny nr.18 | mur., kon. XIX w. |
| 24. | | bud. mieszkalny nr.19 | mur., kon. XIX w. |
| 25. | | bud. mieszkalny nr.19 | mur., poł. XIX w. |
| 26. | | cztery bud. gospodarcze nr.19 | mur., pocz. XX w. |
| 27. | | szkoła, ob. bud. mieszkalny nr.20 | mur., pocz. XX w. |
| 28. | | garaż nr.20 | rygl/mur., pocz. XX w. |
| 29. | | bud. mieszkalny nr.22 | mur., pocz. XX w. |
| 30. | | dwa bud. gospodarcze nr.22 | mur., pocz. XX w. |
| 31. | | stodola nr.22 | szach., 4 ćw. XIX w. |
| 32. | | bud. mieszkalny nr.23 | mur., pocz. XX w. |
| 33. | | bud. mieszkalny nr.25 | mur., 4 ćw. XIX w. |
| 34. | | bud. mieszkalny (czworak) nr.26 | mur., pocz. XX w. |
| 35. | | bud. mieszkalny nr.30 | szach/mur., 3 ćw. XIX- pocz. XX w. |

Obiekty o wartościach historycznych gmina Bledzew *T a b e l a 5/4a*

| | | | |
|-----------------|--|---|-----------------------------------|
| 36. | | bud. mieszkalny nr.31 | mur., kon. XIX w. |
| 37. | | два bud. gospodarcze nr.31 | mur., pocz. XX w. |
| 38. | | bud. mieszkalny nr.32 | mur., pocz. XX w. |
| 39. | | bud. mieszkalny (dwojak) nr.36 | mur., 1899 r. |
| 40. | | bud. mieszkalny (dwojak) nr.37 | mur., 1900 r. |
| 41. | | bud. mieszkalny (dwojak) nr.38 | mur., 1901 r. |
| 42. | | bud. mieszkalny (czworak) nr.39 | mur., 1901 r. |
| 43. | | | Obiekty w rejestrze zabytków : |
| 44. | | kościół p.w. św. Józefa nr.rej. 194 | z dn. 16.03.1962 r. |
| 45. | | | Obiekty do rejestru zabytków : |
| | | XVIII-wieczny, barokowy dwór stanowiący element historycznego założenia siedziby opata cysterskiego . | |
| <i>Templewo</i> | | | |
| | | | Wykaz obiektów chronionych : |
| 1. | | kościół parafialny p.w. Chrystusa Króla | mur., XVIII, 2 poł. XIX w. |
| 2. | | mur ogrodzeniowy działki kościelnej | kam/cegła., 2 poł. XIX w. |
| 3. | | bud. mieszkalny nr.4 | mur., l. 20 - te XX w. |
| 4. | | bud. mieszkalny nr.7 | szach/mur., 2 poł. XIX w. |
| 5. | | stodoła nr.7 | szach., 3 ćw. XIX w. |
| 6. | | bud. mieszkalny nr.8 | mur., 4 ćw. XIX w. |
| 7. | | bud. mieszkalny nr.10 | szach., 3 ćw. XIX w. |
| 8. | | bud. inwentarski nr.10 | szach/mur., 3 ćw. XIX-pocz. XX w. |
| 9. | | bud. mieszkalny nr.11 | mur., 4 ćw. XIX w. |
| 10. | | bud. mieszkalny nr.13 | mur., 4 ćw. XIX w. |
| 11. | | bud. mieszkalny nr.14 | mur., pocz. XX w. |
| 12. | | stodoła nr.14 | szach., 3 ćw. XIX w. |
| 13. | | stodoła nr.17 | szach., 3 ćw. XIX w. |
| 14. | | obora nr.17 | mur., pocz. XX w. |
| 15. | | bud. mieszkalny nr.18 | mur., poł. XIX- pocz. XX w. |
| 16. | | trzy bud. gospodarcze nr.18 | mur., kon. XIX w. |
| 17. | | bud. mieszkalny nr.19 | mur., 1880 r. |
| 18. | | bud. mieszkalny nr.20 | mur., kon. XIX w. |
| 19. | | bud. mieszkalny nr.21 | mur., l. 10 - te XX w. |
| 20. | | stodoła nr.21 | szach/mur., kon. XIX w. |
| 21. | | bud. mieszkalny nr.22 | mur., l. 10 - te XX w. |
| 22. | | bud. mieszkalny (d. plebania) nr.24 | mur., kon. XIX w. |
| 23. | | obora nr.24 | mur., pocz. XX w. |
| 24. | | bud. mieszkalny nr.25 | mur., pocz. XX w. |
| 25. | | poczta, bud. mieszkalny nr.26 | mur., l. 10 - te XX w. |
| 26. | | obora nr.27 | mur., 1897 r. |
| 27. | | stodoła nr.27 | szach., 4 ćw. XIX w. |
| 28. | | bud. mieszkalny nr.29 | mur., 4 ćw. XIX w. |
| 29. | | bud. mieszkalno-sklepowy | mur., pocz. XX w. |

Obiekty o wartościach historycznych gmina Bledzew T a b e l a 5/1a

| | | | |
|-----|------------------|--|-----------------------------------|
| 30. | | bud. mieszkalno-gospodarczy nr. 31 | mur., kon. XIX w. |
| 31. | | bud. mieszkalny nr.32 | mur., kon. XIX w. |
| 32. | | cztery bud. gospodarcze nr.34 (w tym gołębnik) | mur., kon. XIX w. |
| 33. | | bud. mieszkalny nr.35 | mur., 4 ćw. XIX w. |
| 34. | | gołębnik nr.37 | mur., pocz. XX w. |
| 35. | | bud. mieszkalny nr.38 | mur., kon. XIX w. |
| 36. | | bud. mieszkalny nr.38a | szach/mur., 3 ćw. XIX w. |
| 37. | | bud., mieszkalny nr.39 | mur., pocz. XX w. |
| 38. | | bud. mieszkalno-gospodarczy nr.41 | szach., poł. XIX w. |
| 39. | | bud. mieszkalny nr.42 | szach., poł. XIX w. |
| 40. | | bud. mieszkalny nr.44 | mur., 1886 r. |
| 41. | | bud. mieszkalny nr.45 | mur., 4 ćw. XIX w. |
| 42. | | bud. inwentarski nr.45 | kam/cegła., 3 ćw. XIX w. |
| 43. | | bud. inwentarski nr.46 | kam/cegła., 3 ćw. XIX w. |
| 44. | | bud. mieszkalny nr.47 | szach., 3 ćw. XIX w. |
| 45. | | bud. mieszkalny nr.48 | mur., kon. XIX w. |
| 46. | | bud. inwentarski nr.48 | mur., pocz. XX w. |
| 47. | | bud. mieszkalny nr.50 | szach/mur., 4 ćw. XIX w. |
| 48. | | stodoła nr.50 | szach., 3 ćw. XIX w. |
| 49. | | obora nr.50 | szach/mur., 3 ćw. XIX-pocz. XX w. |
| 50. | | bud. mieszkalny nr.53 | szach/mur., 4 ćw. XIX w. |
| 51. | | bud. mieszkalny nr.54 | mur., 4 ćw. XIX w. |
| 52. | | piec chlebowy nr.54 | kon., XIX w. |
| 53. | | bud. mieszkalny nr.55 | mur/szach., 3 ćw. XIX w. |
| 54. | | bud. mieszkalny nr.56 | mur., l. 10 - te XX w. |
| 55. | | spichlerz nr.56 | mur., l. 10 - te XX w. |
| 56. | | stacja kolejowa | mur., kon. XIX w. |
| 57. | | wieża ciśnień (kolejowa) | mur., kon. XIX w. |
| 58. | | bud. mieszkalny (kolejowy) | mur., kon. XIX w. |
| 59. | | bud. gospodarczy (kolejowy) | mur.,kon. XIX w. |
| 60. | | WC (kolejowe) | mur/szach., kon. XIX w. |
| 61. | | cmentarz komunalny | pocz., XX w. |
| 62. | | | Obiekty do rejestru zabytków : |
| 63. | | XVIII-wieczny kościół p.w. Chrystusa Króla | |
| 64. | | szachulcowe chałupy nr.10,41,42 | z poł., XIX w. |
| 65. | | plebania nr.24 | mur., kon. XIX w. |
| 66. | | murowane gołębniki w zagrodach nr.34 i 37 | |
| | <i>Templewko</i> | | |
| | | | Obiekty chronione : |
| 1. | | obora pofolwarczna | mur., kon. XIX w. |
| | <i>Zemsko</i> | | |
| | | | Obiekty w rejestrze zabytków : |
| | | kościół p.w. Zwiastowania NMP, nr. rej. 116 | z dn. 08.11.1976 r. |
| 1. | | | Wykaz obiektów chronionych : |
| 2. | | cmentarz komunalny | kon., XIX w. |
| 3. | | kapliczka przydrożna | mur., 4 ćw. XIX w. |

Obiekty o wartościach historycznych gmina Bledzew *T a b e l a 5.1a*

| | | (wschodnia) | |
|-----|--|--|--------------------------|
| 4. | | kapliczka przydrożna z figurą MB (zachodnia) | mur., 4 ćw. XIX w. |
| 5. | | bud. mieszkalny nr. 1 | mur., I. 10 - te XX w. |
| 6. | | brama przy zagrodzie nr. 1 | mur., pocz. XX w. |
| 7. | | dwa bud. gospodarcze nr. 1 | mur., pocz. XX w. |
| 8. | | bud. mieszkalny nr. 3a | mur., kon. XIX w. |
| 9. | | bud. mieszkalny nr. 4 | mur., kon. XIX w. |
| 10. | | bud. inwentarski z gołębnikiem nr. 4 | mur., kon. XIX w. |
| 11. | | obora nr. 4 | mur., kon. XIX w. |
| 12. | | bud. mieszkalny (czworak) nr. 5 | mur., 1899 r. |
| 13. | | bud. gospodarczy nr. 5 | mur., kon. XIX w. |
| 14. | | bud. mieszkalny nr. 6 | mur., I. 10 - te XX w. |
| 15. | | bud. mieszkalny nr. 8 | mur., pocz. XX w. |
| 16. | | dwa bud. gospodarcze nr. 8 | mur., pocz. XX w. |
| 17. | | bud. mieszkalny nr. 11 | mur., pocz. XX w. |
| 18. | | stodoła nr. 11 | szach., 4 ćw. XIX w. |
| 19. | | dwa bud. inwentarskie nr. 11 | mur., pocz. XX w. |
| 20. | | bud. mieszkalny nr. 13 | szach/mur., 4 ćw. XIX w. |
| 21. | | bud. mieszkalny nr. 14 | mur., pocz. XX w. |
| 22. | | bud. mieszkalny nr. 20 | mur., I. 10 - te XX w. |
| 23. | | bud. mieszkalny nr. 21 | mur., pocz. XX w. |
| 24. | | stodoła nr. 23 | szach., 3 ćw. XIX w. |
| 25. | | bud. mieszkalny nr. 24 | mur., pocz. XX w. |
| 26. | | stodoła nr. 24 | glina, pocz. XX w. |
| 27. | | stodoła nr. 25 | glina, 4 ćw. XIX w. |
| 28. | | bud. mieszkalny nr. 26 | mur., kon. XIX w. |
| 29. | | bud. mieszkalny nr. 29 | mur., XIX/XX w. |
| 30. | | stodoła nr. 29 | szach., 4 ćw. XIX w. |
| 31. | | bud. mieszkalno-gospodarczy nr. 30 | mur., kon. XIX w. |
| 32. | | stodoła nr. 30 | mur., kon. XIX w. |
| 33. | | bud. mieszkalny nr. 31 | mur., pocz. XX w. |
| 34. | | dwa bud. gospodarcze nr. 31 | mur., pocz. XX w. |
| 35. | | bud. mieszkalny nr. 32 | mur., kon. XIX w. |
| 36. | | bud. mieszkalny nr. 33 | mur., pocz. XX w. |
| 37. | | bud. mieszkalny nr. 35 | mur., 4 ćw. XIX w. |
| 38. | | obora nr. 35 | mur., kon. XIX w. |
| 39. | | bud. mieszkalny nr. 36 | mur., kon. XIX w. |
| 40. | | bud. mieszkalny nr. 37 | mur., kon. XIX w. |
| 41. | | bud. gospodarczy nr. 37 | mur., 1907 r. |
| 42. | | bud. mieszkalny nr. 41 | mur., pocz. XX w. |
| 43. | | młyn pofolwarczny | mur., pocz. XX w. |
| 44. | | stodoła pofolwarczna | mur., pocz. XX w. |

Archeologia

Gmina Bledzew mieści się na 13-tu obszarach AZP: 47-13, 48-12, 48-13, 48-14, 49-12, 49-13, 49-14, 49-15, 50-12, 50-13, 50-14, 51-12 i 51-13.

Dotąd przebadano powierzchniowo 9 obszarów AZP: 47-13, 48-13, 48-14, 49-13, 49-14, 49-15, 50-13, 51-12 i 51-13.

Na obszarach 47-13 i 49-15 nie stwierdzono występowania stanowisk archeologicznych w obrębie gm. Bledzew.

Do badań AZP pozostają 4 obszary.

WYKAZ STANOWISK ARCHEOLOGICZNYCH NA OBSZARZE AZP 48-13 GM. BLEDZEW

| Lp. miejscowość | nr stan. w miejs. | nr stan. na obsz. | funkcja | chronologia |
|------------------|----------------------|----------------------|--------------|---------------------|
| 1. Stary Dworek | 1 | 1 | osada | neolit |
| | | | osada | kult.łużycka |
| | | | śląd osadn. | wcz.średniowiecze |
| 2. Stray Dworek | 2 | 2 | osada | kult.pucharów lejk. |
| | | | osada | kult.łużycka |
| 3. Stary Dworek | 17 | 3 | śląd osadn. | neolit/wcz.EB |
| 4. Stary Dworek | 18 | 4 | śląd osadn. | kult.łużycka |
| 5. Stary Dworek | 19 | 5 | osada? | kult.łużycka |
| 6. Stary Dworek | 20 | 6 | śląd osadn. | kult.przeworska |
| 7. Stary Dworek | 21 | 7 | osada? | kult.łużycka |
| 8. Stary Dworek | 22 | 8 | osada? | kult.łużycka |
| 9. Stary Dworek | 23 | 9 | osada | kult.przeworska |
| 10. Stary Dworek | 24 | 10 | osada? | kult.łużycka |
| 11. Stary Dworek | 25 | 11 | śląd osadn. | kult.łużycka |
| 12. Stary Dworek | 26 | 12 | śląd osadn. | kult.łużycka |
| 13. Stary Dworek | 27 | 13 | śląd osadn. | kult.łużycka |
| 14. Stary Dworek | 28 | 14 | śląd osadn.? | kult.łużycka? |

AZP 48-14

| | | | |
|--------------------------|----|----|-------------------------------------|
| 29. Skwierzyna | 29 | 29 | osada - kult.przeworska |
| 30. Skwierzyna | 30 | 30 | śląd osadnictwa - kult.przeworska |
| 31. Skwierzyna | 31 | 31 | śląd osadnictwa - póź.średniowiecze |
| 32. Skwierzyna | 32 | 32 | śląd osadnictwa - póź.średniowiecze |
| 33. Skwierzyna | 33 | 33 | śląd osadnictwa - póź.średniowiecze |
| 34. Skwierzyna | 34 | 34 | śląd osadnictwa - XVI - XVII w. |
| 35. Skwierzyna | 35 | 35 | śląd osadnictwa - póź.średniowiecze |
| 36. Skwierzyna | 36 | 36 | śląd osadnictwa - kult.łużycka |
| 37. Skwierzyna | 37 | 37 | osada - kult.przeworska |
| 38. Skwierzyna | 38 | 38 | osada - kult.łużycka |
| 39. Skwierzyna | 39 | 39 | osada? - kult.przeworska |
| 40. Skwierzyna | 40 | 40 | osada - kult.łużycka |
| 41. Skwierzyna | 41 | 41 | śląd osadnictwa - kult.przeworska |
| 42. Skwierzyna | 42 | 42 | śląd osadnictwa - wcz.średniowiecze |
| 43. Skwierzyna | 43 | 43 | osada - kult.przeworska |
| 44. Skwierzyna | 44 | 44 | śląd osadnictwa - kult.przeworska |
| 45. Skwierzyna | 45 | 45 | osada - kult.przeworska |
| 46. Stary Dworek-Bledzew | 29 | 46 | śląd osadnictwa - kult.łużycka |
| 47. Stary Dworek | " | 30 | 47 osada - kult.łużycka |
| 48. Skwierzyna | 46 | 48 | osada - kult.przeworska |
| 49. Skwierzyna | 47 | 49 | śląd osadnictwa - kult.polska |
| 50. Skwierzyna | 48 | 50 | śląd osadnictwa - wcz.średniowiecze |
| 51. Skwierzyna | 49 | 51 | śląd osadnictwa - póź.średniowiecze |
| 52. Skwierzyna | 50 | 52 | śląd osadnictwa - kult.przeworska? |
| 53. Skwierzyna | 51 | 53 | śląd osadnictwa - wcz.średniowiecze |
| 54. Skwierzyna | 52 | 54 | śląd osadnictwa - wcz.średniowiecze |
| 55. Skwierzyna | 53 | 55 | śląd osadnictwa - póź.średniowiecze |
| 56. Skwierzyna | 54 | 56 | śląd osadnictwa - kult.łużycka |
| 57. Stary Dworek-Bledzew | 31 | 57 | osada - kult.łużycka |
| 58. Skwierzyna | 55 | 58 | śląd osadnictwa - kult.przeworska |
| 59. Skwierzyna | 56 | 59 | śląd osadnictwa - kult.przeworska. |

**WYKAZ STANOWISKA ARCHEOLOGICZNYCH NA OBSZARZE AZP 49-13
GM. BLEDZEW**

| Lp. miejscowość | nr stan. w miejs. | nr stan. na obsz. | funkcja | chronologia |
|---------------------|----------------------|----------------------|-------------|--------------------------|
| 1. Bledzew | 4 | 1 | śląd osadn. | wcz.średniowiecze |
| | | | śląd osadn. | nowożytność |
| 2. Bledzew | 5 | 2 | śląd osadn. | średniowiecze |
| | | | śląd osadn. | nowożytność |
| 3. Bledzew | 6 | 3 | osada? | nowożytność |
| 4. Bledzew | 7 | 4 | śląd osadn. | kult.łużycka |
| 5. Bledzew | 8 | 5 | śląd osadn. | kult.łużycka |
| | | | śląd osadn. | nowożytność |
| 6. Bledzew | 9 | 6 | śląd osadn. | kult.przeworska |
| 7. Bledzew | 10 | 7 | śląd osadn. | kult.łużycka? |
| 8. Bledzew | 11 | 8 | śląd osadn. | kult.łużycka |
| 9. Bledzew | 12 | 9 | śląd osadn. | póź.średniowiecze |
| 10. Bledzew | 13 | 10 | śląd osadn. | póź.średniowiecze |
| 11. Bledzew | 14 | 11 | śląd osadn. | wcz.średniowiecze |
| 12. Bledzew | 15 | 12 | osada | kult.przeworska |
| 13. Bledzew | 16 | 13 | śląd osadn. | kult.przeworska |
| 14. Bledzew | 17 | 14 | osada | kult.łużycka |
| 15. Bledzew | 18 | 15 | śląd osadn. | wcz.średniowiecze |
| 16. Bledzew | 19 | 16 | śląd osadn. | kult.łużycka |
| 17. Bledzew | 20 | 17 | śląd osadn. | kult.łużycka |
| 18. Bledzew | 21 | 18 | osada | wcz.średniowiecze |
| 19. Bledzew | 22 | 19 | osada? | kult.przeworska |
| 20. Bledzew | 23 | 20 | śląd osadn. | kult.łużycka |
| 21. Bledzew-Tymiana | 24 | 21 | osada | kult.przeworska |
| 22. Bledzew | 25 | 22 | osada? | kult.łużycka |
| 23. Bledzew | 26 | 23 | osada | kult.przeworska |
| | | | śląd osadn. | wcz.średniowiecze |
| | | | śląd osadn. | nowożytność (XVI-XVIIw.) |
| 24. Bledzew | 27 | 24 | osada | kult.przeworska |
| 25. Bledzew | 28 | 25 | śląd osadn. | kult.przeworska |
| 26. Bledzew | 29 | 26 | osada | kult.łużycka |

| | | | | |
|------------------|----|----|-------------|-------------------|
| 27. Bledzew | 30 | 27 | śląd osadn. | kult.łużycka |
| 28. Bledzew | 31 | 28 | śląd osadn. | kult.przeworska? |
| 29. Bledzew | 32 | 29 | śląd osadn. | póź.średniowiecze |
| 30. Bledzew | 33 | 30 | śląd osadn. | kult.przeworska |
| 31. Bledzew | 34 | 31 | osada | wcz.średniowiecze |
| 32. Bledzew | 35 | 32 | osada | kult.łużycka |
| 33. Bledzew | 36 | 33 | śląd osadn. | kult.łużycka |
| 34. Bledzew | 37 | 34 | osada | kult.łużycka |
| 35. Bledzew | 38 | 35 | osad? | średniowiecze |
| 36. Bledzew | 39 | 36 | śląd osadn. | kult.przeworska |
| 37. Bledzew | 40 | 37 | osada | wcz.średniowiecze |
| 38. Stary Dworek | 3 | 38 | osada | kult.przeworska |
| 39. Stary Dworek | 4 | 39 | osada | kult.przeworska |
| 40. Stary Dworek | 5 | 40 | osada | kult.łużycka |
| 41. Stary Dworek | 6 | 41 | osada | kult.łużycka |
| 42. Stary Dworek | 7 | 42 | osada | kult.przeworska |
| 43. Stary Dworek | 8 | 43 | śląd osadn. | kult.przeworska |
| 44. Stary Dworek | 9 | 44 | śląd osadn. | kult.łużycka |
| 45. Stary Dworek | 10 | 45 | śląd osadn? | kult.łużycka |
| 46. Stary Dworek | 11 | 46 | osada | kult.przeworska |
| 47. Stary Dworek | 12 | 47 | śląd osadn. | neolit/wcz.EB |
| | | | osada | kult.przeworska |
| 48. Stary Dworek | 13 | 48 | śląd osadn. | póź.średniowiecze |
| 49. Stary Dworek | 14 | 49 | śląd osadn. | póź.średniowiecze |
| 50. Stary Dworek | 15 | 50 | osada | póź.średniowiecze |
| 51. Stary Dworek | 16 | 51 | osada | póź.średniowiecze |
| 52. Stary Dworek | 17 | 52 | osada | kult.przeworska |
| 53. Stary Dworek | 18 | 53 | osada | kult.przeworska |
| 54. Stary Dworek | 19 | 54 | śląd osadn. | średniowiecze |
| 55. Stary Dworek | 20 | 55 | śląd osadn. | kult.łużycka |
| | | | osada | wcz.średniowiecze |
| 56. Stary Dworek | 21 | 56 | osada | kult.łużycka |
| 57. Stary Dworek | 22 | 57 | śląd osadn. | kult.łużycka |
| 58. Stary Dworek | 23 | 58 | śląd osadn. | kult.przeworska |
| | | | śląd osadn. | nowożytność |
| 59. Stary Dworek | 24 | 59 | śląd osadn. | średniowiecze |
| 60. Stary Dworek | 25 | 60 | śląd osadn. | kult.przeworska |
| 61. Stary Dworek | 26 | 61 | śląd osadn. | kult.łużycka |

| | | | | |
|------------------|---|----|----------------|-------------------|
| 62. Bledzew | 1 | 62 | osada? | kult.łużycka |
| 63. Bledzew | 3 | 64 | osada | kult.przeworska |
| | | | osada? | wcz.średniowiecze |
| 64. Stary Dworek | - | 65 | skarby srebrny | wcz.średniowiecze |

Wyk. KZA - XI 1998r.

O B S Z A R 49-14

| Lp. | miejsowość | gmina | n.o. | n.m. | funkcja | chronologia |
|-----|------------|---------|------|------|-------------------------|---------------------------------|
| 1 | Zemsko | Bledzew | I | 1 | osada osada osada | BK Żużycka ? w.śr. f. C-D |
| 2 | Zemsko | Bledzew | II | 2 | śl. osadn | neolit |
| 3 | Zemsko | Bledzew | III | 3 | śl. os. | neolit |
| 4 | Zemsko | Bledzew | IV | 4 | osada śl. os. | neolit KC Cz średn. |
| 5. | Zemsko | Bledzew | V | 5 | osada śl. os. | neolit średn. |
| 6 | Zemsko | Bledzew | VI | 6 | śl. os. | paleolit? |
| 7 | Zemsko | Bledzew | VII | 7 | śl, os. | średn. i nowożytność |

ALFABETYCZNY SPIS STANOWISK ODKRYTYCH
NA OBSZARZE 50-13 W WOJ. GORZOWSKIM

| Lp. | Miejscowość | Gmina | Nr st. na obsz. | Nr st. w miejsc. | Chronologia i funkcja |
|-----|----------------|---------|--------------------|---------------------|--|
| 1. | Bledzew | Bledzew | 2 | 41 | śl.o. k.żuż. |
| 2. | " | " | 3 | 42 | o.k.przew.o.lat. śl. o., o. p. ś. |
| 3. | " | " | 4 | 43 | śl. o. k.żuż., o.p.ś. |
| 4. | " | " | 5 | 44 | o. p. ś. |
| 5. | Chycina | Bledzew | 6 | 1 | o. k. żuż. |
| 6. | " | " | 7 | 2 | o. k.żuż.,śl.o.,pradz. o.w.ś., p.ś. |
| 7. | " | " | 8 | 3 | o. neolit, pradz. śl. o. p. ś. |
| 8. | " | " | 9 | 4 | śl. o. k. żuż. |
| 9. | " | " | 10 | 5 | o. pradz. |
| 10. | " | " | 11 | 6 | o. p. ś. |
| 11. | " | " | 12 | 7 | o. p. ś. |
| 12. | Goruńsko | Bledzew | 13 | 1 | śl. o. k.żuż. |
| 13. | " | " | 14 | 2 | o. p. ś. |
| 14. | " | " | 15 | 3 | o. p. ś. |
| 15. | " | " | 16 | 4 | śl.o. k. żuż. p. ś. |
| 16. | " | " | 17 | 5 | śl.o. p.ś. |
| 17. | Nowa Wieś | Bledzew | 18 | 1 | śl. o. p. ś. |
| 18. | Sokola Dąbrowa | Bledzew | 1 | 1 | śl. o. ep. kam. |
| 19. | " " | " | 19 | 2 | śl. o. p.ś. |
| 20. | " " | " | 20 | 3 | śl. o. p.ś. |
| 21. | " " | " | 21 | 4 | śl. o. pradz., p. ś. |

Wykaz stanowisk archeologicznych arkusza AZP 51-12 w układzie alfabetycznym.

| Miejscowość | Nr stan w miejsc na obsz | Nr stan | Klasyfikacja funkcjonalno- chronologiczno-kulturowa |
|-------------|--------------------------------|---------|--|
| Glisno | 25 | 1 | śląd osad-kultura łużycka |
| Glisno | 26 | 2 | punkt osadniczy-kultura łużycka punkt osadniczy-okres wczesnośredniow. |
| Glisno | 27 | 3 | punkt osadniczy-kultura łużycka punkt osadniczy-okres rzymski śląd osadnictwa-okres nowożytny punkt osadniczy-NN(pradzieje) |
| Glisno | 28 | 4 | punkt osadniczy-okres wczesnośredn. (f.C-D) punkt osadniczy-NN(pradzieje) |
| Glisno | 29 | 5 | punkt osadniczy-neolit? |
| Glisno | 30 | 6 | punkt osadniczy?-neolit? |
| Glisno | 31 | 8 | punkt osadniczy-kultura łużycka |
| Glisno | 32 | 9 | punkt osadniczy-okres wczesnorzymski |
| Glisno | 33 | 10 | Ep.kamienia osada-kultura łużycka |
| Glisno | 34 | 11 | ? -nieokreślona-pradzieje |
| Glisno | 35 | 12 | śląd osadn.-neolit(kul.puchar.lejk?) osada-okr.wpływów rzymskich śląd osadn.-okr. późnośredniowieczny ? -nieokreślona-pradzieje |
| Glisno | 36 | 13 | śląd osadn.-kultura łużycka |
| Glisno | 37 | 18 | punkt osadn.-okr. wpływów rzymskich ? -nieokreślona-pradzieje |
| Grochowo | 1 | 47 | wieś-okr.późnośredniowieczny wieś-okr. nowożytny |
| Grochowo | 2 | 46 | śląd osadn.-epoka kamienia |
| Grochowo | 3 | 48 | śląd osadn.-okr.wczesnośredn f.D-E |
| Grochowo | 4 | 49 | osada-kultura łużycka |
| Grochowo | 5 | 50 | śląd osadn.-kultura łużycka? |
| Grochowo | 6 | 51 | śląd osadn.-nieokreślona-pradzieje |

obszar 51-12, c.d.

| Miejscowość | Nr stan w miejsc na obsz | Nr stan na obsz | Klasyfikacja funkcjonalno- chronologiczno-kulturowa |
|-------------|--------------------------------|--------------------|--|
| Nowa Wieś | 1 | 6 | punkt osadn.-neolit(kul.puchar.lejk?) punkt osadn.-kultura łużycka punkt osadn.-okr.wpływów rzymskich ślad osadn.-okr.wczesnośredniowieczny ? - nieokreślona - pradzieje |
| Nowa Wieś | 4 | 14 | ślad osadn.-kultura łużycka |
| Nowa Wieś | 5 | 15 | ślad osadn.-okr.wpływów rzymskich |
| Nowa Wieś | 6 | 16 | osada-kultura pucharów lejkowatych osada-kultura łużycka ? -nieokreślona - pradzieje |
| Nowa Wieś | 7 | 17 | ślad osadn.-neolit(kul.puchar.lejkowat.?) ślad osadn.-kultura łużycka |
| Templewo | 5 | 19 | punkt osadn.-kultura łużycka? |
| Templewo | 6 | 20 | ślad osadn.-neolit ślad osadn.-kultura łużycka? ślad osadn.-okr.wczesnośredn.(f.C) ? - nieokreślona - pradzieje |
| Templewo | 7 | 21 | punkt osadn.-neolit punkt osadn.-kultura łużycka osada-okr.wpływów rzymskich punkt osadn.-okr.wczesnośredn.(f.D-E) ? -nieokreślona(pradzieje) |
| Templewo | 8 | 22 | ślad osadn.-neolit-wczesny brąz cmentarzysko?-kul.łużycka(IV okr.ep.brązu) punkt osadn.-okr. wczesnośredniowieczny? ślad osadn.-okr.nowożytny |
| Templewo | 9 | 23 | osada-kultura łużycka ślad osadn.-okr.wpływów rzymskich ? -nieokreślona - pradzieje |

obszar 51-12, c.d.

| Miejscowość | Nr stan w miejsc | Nr stan na obsz | Klasyfikacja funkcjonalno- chronologiczno-kulturowa |
|-----------------|---------------------|--------------------|--|
| Templewo | 10 | 24 | punkt osadn.-kultura łużycka ? -nieokreślona - pradzieje |
| Templewo | 11 | 25 | ślad osadn.-neolit ślad osadn.-kultura łużycka |
| Templewo | 12 | 26 | punkt osadn.-okr.wpływów rzymskich ? - nieokreślona - pradzieje |
| Templewo | 13 | 27 | punkt osadn.-kultura łużycka? punkr osadn.-okr.wpływów rzymskich ?- nieokreślona-pradzieje |
| Templewo | 14 | 28 | ślad osadn.-nieokreślona (HaC/D-LaAC) |
| Templewo | 15 | 52 | ślad osadn.-ep. kam. (mezolit lub neolit) |
| Templewo | 16 | 53 | ślad osadn.-kultura łużycka? |
| Templewo | 17 | 54 | ślad osadn.-kultura łużycka? osada-okr. wczesnośredniowieczny (f.C-E) ślad osadn.-okr. późnośredniowieczny |
| Trzemeszno Lub. | 1 | 41 | |
| Trzemeszno Lub. | 10 | 29 | osada-okr.wpływów rzymskich osada?-okr.wczesnośredniowieczny f.CD ślad osadn.-okr.późnośredniowieczny |
| Trzemeszno Lub. | 11 | 30 | osada-kultura łużycka |
| Trzemeszno Lub. | 12 | 31 | osada-kultura łużycka ślad osadn.-okr.późnośredniowieczny |
| Trzemeszno Lub. | 13 | 32 | osada-kultura łużycka? |
| Trzemeszno Lub. | 14 | 33 | ślad osadn.-kultura łużycka ślad osadn.-okr.późnośredniowieczny ? nieokreślona - pradzieje |
| Trzemeszno Lub. | 15 | 34 | punkt osadn.-okr.wpływów rzymskich |
| Trzemeszno Lub. | 16 | 35 | ślad osadn.-epoka kamienia osada - okr.wczesnośredniowieczny f.C-E |
| Nowo, Wieś | 42 | 55 | kult. łużycka, Hcz. średniowiecze |

Wykaz stanowisk archeologicznych obszaru AZP 51-13 w układzie alfabetycznym

| Miejscowość | Nr stan w miejsc na obsz | Nr stan na obsz | Klasyfikacja funkcjonalno- chronologiczno-kulturowa. |
|-----------------------------|-----------------------------|--------------------|---|
| Chycina <i>gm. Blechno</i> | 1 | 24 | osada-okr. wczesnośredniowieczny (f. D-E) |
| Chycina | 2 | 25 | osada-neolit (kult. puch. lejkw.) osada-kultura łużycka NN (pradzieje) |
| Chycina | 3 | 64 | śląd osadnictwa-kultura łużycka śląd osadnictwa-okres wpływów rzymskich |
| Chycina | 4 | 26 | osada-neolit (kult. puch. lejkw.) punkt osadniczy-kultura łużycka punkt osadniczy-okres wpływów rzymskich osada-okres wczesnośredniowieczny (f. D-E) |
| Chycina | 5 | 27 | osada-kultura łużycka śląd osadnictwa-okr. wczesnośredniowieczny? śląd osadnictwa-okr. późnośredniowieczny |
| Chycina | 6 | 28 | osada-późny neolit/wczesny brąz osada-kultura łużycka NN (pradzieje) |
| Chycina | 7 | 29 | śląd osadnictwa-kultura łużycka osada-okr. późnośredniowieczny |
| Chycina | 8 | 30 | śląd osadnictwa-neolit osada-kultura łużycka |
| Chycina | 9 | 31 | osada?-neolit ?-NN (pradzieje) |
| Chycina | 10 | 32 | punkt osadniczy-neolit/wczesny brąz |
| Kursko | 1 | 48 | punkt osadniczy-kultura łużycka osada-okr. wczesnośredniowieczny (f. D-E) punkt osadniczy-okr. późnośr./nowożytny |
| Kursko <i>gm. Miedobycz</i> | 2 | 47 | punkt osadniczy-neolit (kult. puch. lejkw.) cment.?-kultura łużycka |

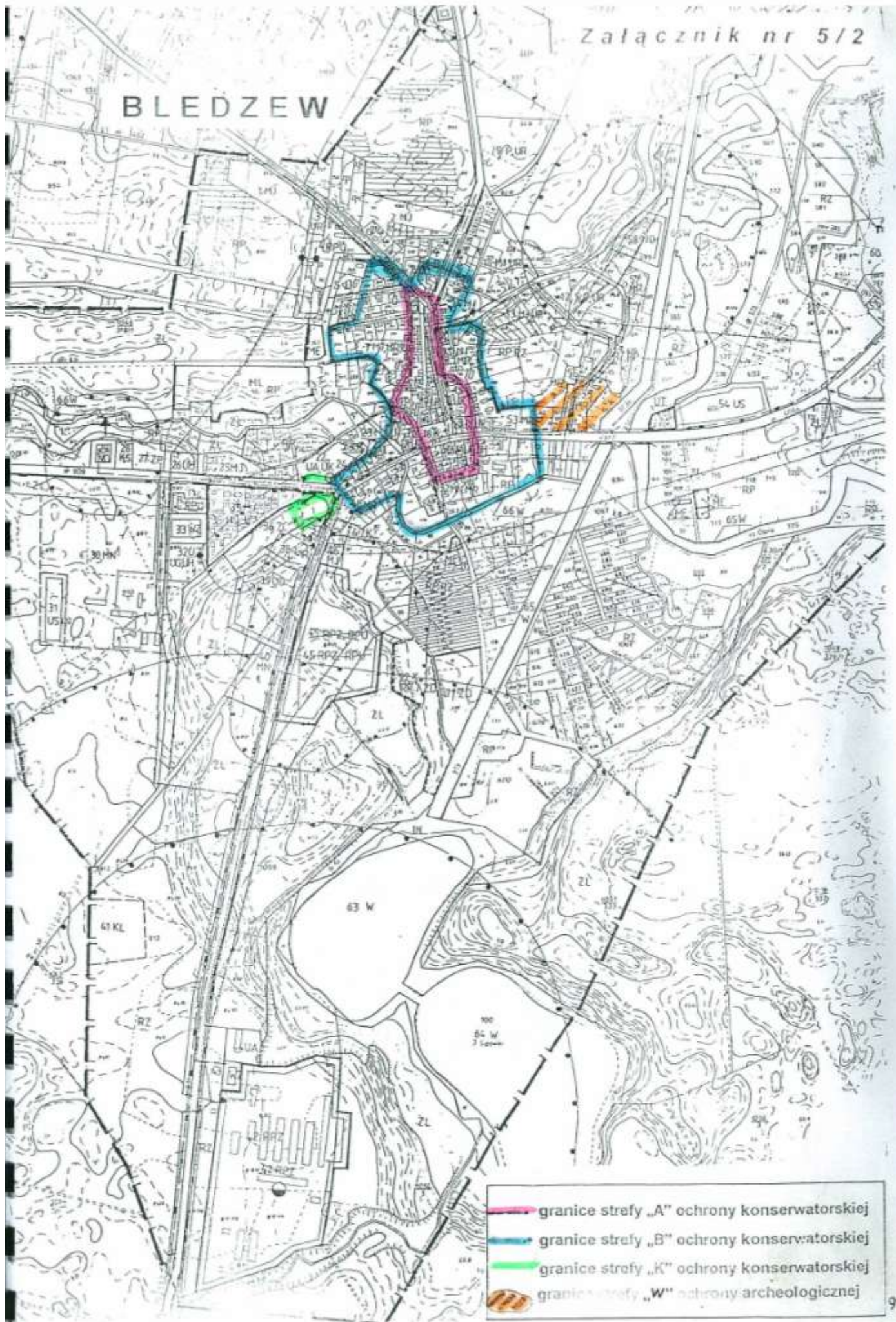
| Miejscowość | Nr stan w miejsc | Nr stan na obsz | Klasyfikacja funkcjonalno- chronologiczno-kulturowa. |
|-------------------------------|---------------------|--------------------|--|
| Kursko | 35 | 56 | punkt osadniczy-kultura łużycka fr.wsi-okr. późnośredniowieczny |
| Kursko | 36 | 57 | osada-kultura puchzrów lejkowatych |
| Kursko | 37 | 58 | osada-kultura łużycka fr.wsi-okr. późnośredniowieczny |
| Kursko | 38 | 59 | ślad osadnictwa- kultura łużycka? |
| Kursko | 39 | 87 | punkt osadniczy- późny neolit/wczesny brąz |
| Kursko | 40 | 88 | punkt osadniczy-okr. późnośredniowieczny punkt osadniczy-okr. nowożytny |
| Nowa Wieś | 2 | 1 | ślad osadnictwa-kultura łużycka |
| Nowa Wieś | 3 | 2 | ślad osadnictwa- okr. wczesnośredniowieczny |
| Nowa Wieś | 8 | 12 | osada-kultura łużycka |
| Nowa Wieś | 9 | 13 | osada-kultura pucharów lejkowatych osada-okr.przedrzymski (późny okr. lateńsk: osada-okr.wczesnośredniowieczny (f.C) |
| Nowa Wieś | 10 | 14 | wieś-okr. późnośredniowieczny wieś-okr. nowożytny |
| Nowa Wieś | 11 | 23 | punkt osadniczy-okr. późnośredniowieczny punkt osadniczy- okr. nowożytny |
| Pieski <i>gm. Miłokopynec</i> | 3 | 89 | ślad osadnictwa-okr. wczesnośredniowieczny |
| Pieski | 4 | 90 | wieś-okr. późnośredniowieczny wieś-okr. nowożytny |
| Templewo | 2 | 3 | punkt osadniczy-okr. późnośredniowieczny ślad osadnictwa-okr. nowożytny |
| Templewo | 3 | 4 | punkt osadniczy-okr. późnośredniowieczny punkt osadniczy-okr. nowożytny |
| Templewo | 4 | 5 | ślad osadnictwa-okr. późnośredniowieczny ?-NN(pradziej) |





| Miejscowość | Nr stan w miejsc | Nr stan na obsz | Klasyfikacja funkcjonalno- chronologiczno-kulturowa. |
|-------------|---------------------|--------------------|--|
| Temlewo | 18 | 15 | śląd osadnictwa-E kamienna punkt osadniczy-okr. wczesnośred. (f.D) punkt osadniczy-okr. późnośredniowieczny ?-NN(pradzieje) |
| Temlewo | 19 | 16 | śląd osadnictwa-E kamienna osada-okr. wczesnośred. (f.C-D) |
| Temlewo | 20 | 17 | śląd osadnictwa-neolit? |
| Temlewo | 21 | 18 | śląd osadnictwa-kultura łużycka |
| Temlewo | 22 | 19 | wieś-okr. późnośredniowieczny wieś-okr. nowożytny |
| Temlewo | 23 | 20 | śląd osadnictwa- E kamienna |
| Temlewo | 24 | 65 | punkt osadniczy-NN(pradzieje) |
| Temlewo | 25 | 66 | punkt osadniczy-E kamienna(neolit?) osada-kultura łużycka |
| Temlewo | 26 | 67 | punkt osadniczy-E kamienna (mezolit) |
| Temlewo | 27 | 68 | osada-okres wpływów rzymskich osad-okr. wczesnośredniowieczny (f.C-D) |
| Temlewo | 28 | 69 | punkt osadniczy-okr. wczesnośred. (f.D-E) |
| Temlewo | 29 | 70 | śląd osadnictwa-E kamienna osada-okr. przedrzymski osada?-okr. wczesnośred. (f.D-E) |
| Temlewo | 30 | 71 | punkt osadniczy-neolit osada-kultura łużycka osada-okr. wpływów rzymskich punkt osadniczy-okr. wczesnośred. (f.D) ?-NN |
| Temlewo | 31 | 72 | śląd osadniczy-kultura łużycka osada?-okr. wczesnośredniowieczny (f.D) ?-NN(pradzieje) |

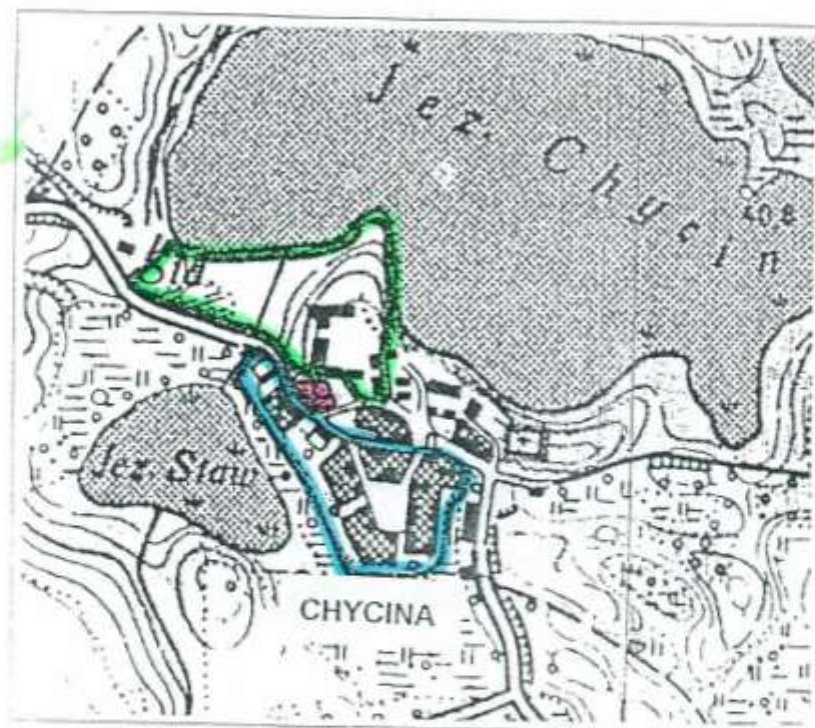
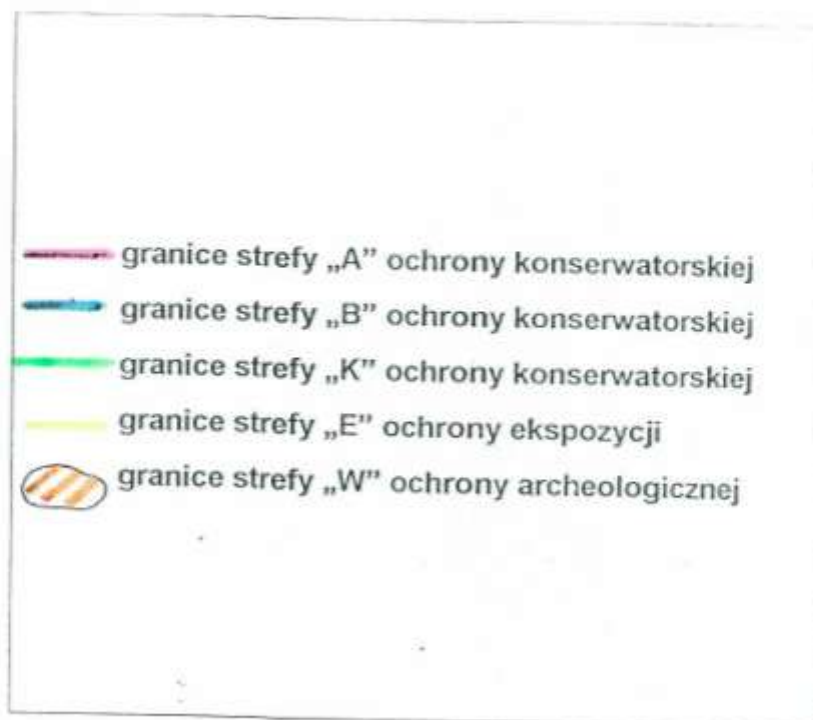
| Miejscowość | Nr stan w miejsc | Nr stan na obsz | Klasyfikacja funkcjonalno- chronologiczno-kulturowa. |
|-------------|---------------------|--------------------|---|
| Templewo | 32 | 73 | punkt osadniczy-neolit osada-kultura łużycka ?-NN(pradzieje) |
| Templewo | 33 | 74 | punkt osadniczy-E.kamienia punkt osadniczy-kultura łużycka? |
| Templewo | 34 | 75 | osada-kultura łużycka? osada-okr.wczesnośredniowieczny (f.D-E) ?-NN(pradzieje) |
| Templewo | 35 | 76 | punkt osadniczy-neolit (kult.puch.lejkow.) osada- okres wpływów rzymskich osada-okr.wczesnośredniowieczny (f.D-E) |
| Templewo | 36 | 77 | punkt osadniczy-okr.wczesnośredniowieczny punkt osadniczy-okr.późnośredniowieczny ?-NN(pradzieje) |
| Templewo | 37 | 78 | osada-kultura łużycka osada-okres wpływów rzymskich ?-NN(pradzieje) |
| Templewo | 38 | 79 | osada-okres wpływów rzymskich |
| Templewo | 39 | 80 | ślad osadniczy-E kamienia ślad osadniczy-kultura łużycka osada-okr.wczesnośredniowieczny (f.D) ślad osadniczy-okr.późnośredniowieczny ?-NN(pradzieje) |
| Templewo | 40 | 81 | punkt osadniczy-kultura łużycka punkt osadniczy-okr.wczesnośred. (f.D) |
| Templewo | 41 | 82 | ślad osadniczy-neolit |
| Templewo | 42 | 83 | osada?-neolit (kult.puch.lejkow.) osada-okres wpływów rzymskich osada-okr.wczesnośred. (f.B-C) osada-okr.wczesnośred. (f.D-E) ?-NN(pradzieje) |

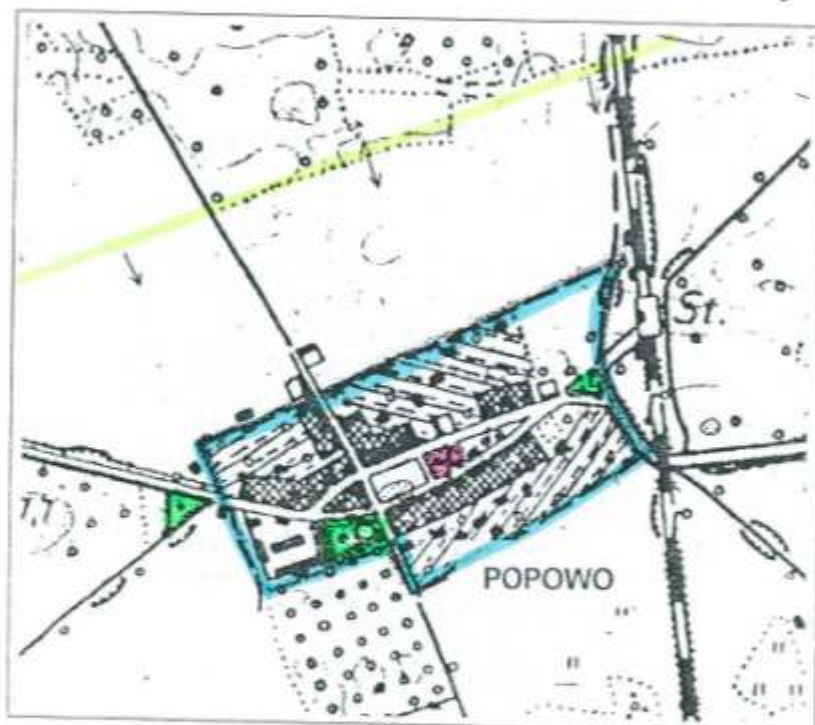
| Miejscowość | Nr stan w miejsc | Nr stan na obsz | Klasyfikacja funkcjonalno- chronologiczno-kulturowa. |
|-------------|---------------------|--------------------|---|
| Temlewo | 43 | 84 | ?-NN(pradzieje) |
| Temlewo | 44 | 85 | osada-okres wpływów rzymskich |
| Temlewo | 45 | 86 | śląd osadniczy-okr.wczesnośred.(f.D) ?-NN(pradzieje) |

BLEDZEW

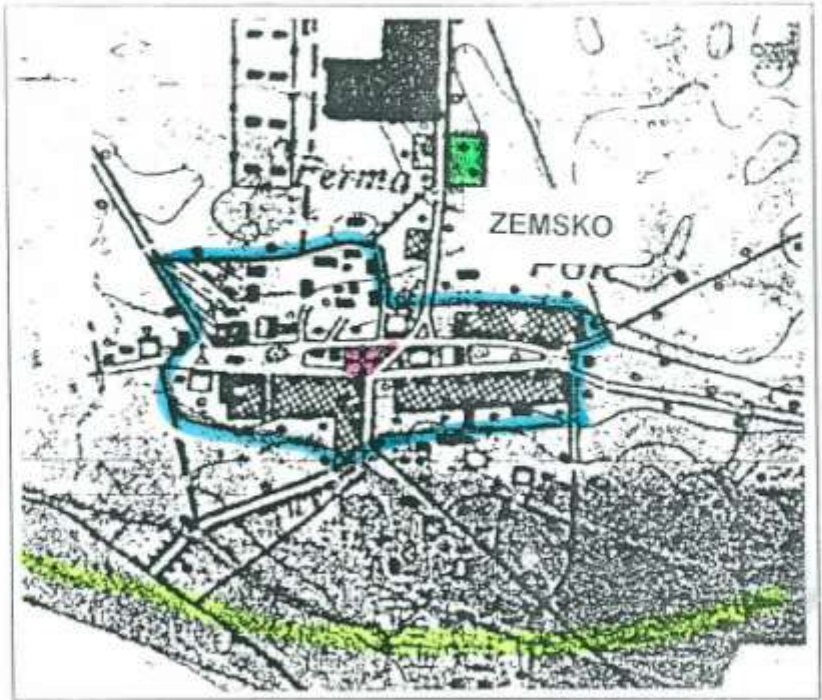


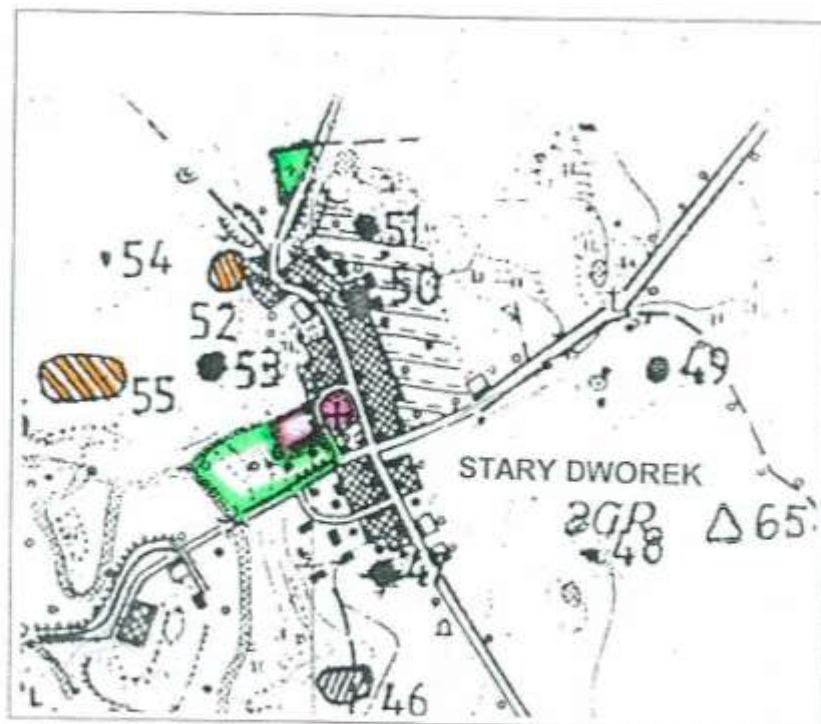
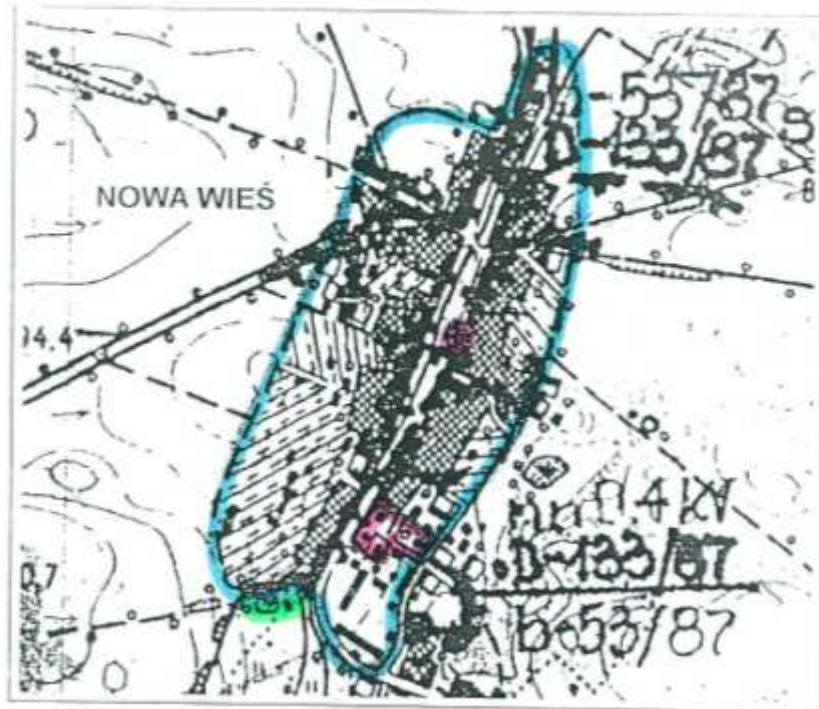
-  granice strefy „A” ochrony konserwatorskiej
-  granice strefy „B” ochrony konserwatorskiej
-  granice strefy „K” ochrony konserwatorskiej
-  granice strefy „W” ochrony archeologicznej











Zasady zagospodarowania terenów umiarkowanej koncentracji zabudowy

| L p. | Przeznaczenie terenu, wyposażenie działki | Wielkość działki | Pow. zabudowy | Kształtowanie zagospodarowania |
|------|--|---|----------------------|--|
| | 1 | 2 | 3 | 5 |
| 1. | <p>Zabudowa mieszkalna w tym:</p> <ul style="list-style-type: none"> wspólne tereny zieleni urządzonej, sportu, dopuszczona zabudowa mieszkalno usługowej i rzemiosła nieuciążliwego stosownie do potrzeb, kanalizacja zbiorcza z neutralizacją jak w jednostce osadniczej- ilość działek w zespole zalecana 20-50 ilość kondygnacji 1,5 , system neutralizacji jak jednostki osadniczej | <ul style="list-style-type: none"> >900m² zabudowa wolnostojąca >500 m² zabudowa bliźniacza | >60 m ² | <ul style="list-style-type: none"> zalecane ujednoczenie zabudowy, proporcji budynku, zalecane dachy dwuspadowe o kąt nachylenia połaci 35 - 45° , symetryczne, kolor pokrycia ciepły i ciemny: pomarańcz, czerwień, brąz, materiały pokrycia ceramiczne lub imitacje,. budynki o wydłużonym prostokątnym rzucie, dopuszczona zabudowa produkcyjna, gospodarcza, usługowa o warunkach jak wyżej, przy odtwarzaniu zabudowy w historycznych układach zachowanie szerokości frontów zabudowy przez zaznaczenie podziału |
| 2. | <p>Zabudowa mieszkalno usługowa, mieszkalno warsztatowa, mieszkalno – magazynowa w tym:</p> <ul style="list-style-type: none"> stanowiska parkowania dopuszczone w liniach rozgraniczających ulic, | nie mniej niż 1200 m ² | w dostosowaniu do po | <ul style="list-style-type: none"> zalecane ujednoczenie zabudowy: kształtu dachu z nachyleniem połaci, proporcji budynku, dachy o kącie nachylenia 35 - 45° zalecane symetryczne, materiały pokrycia ceramiczne lub imitacje,. |

| | | | | |
|----|---|--|--|---|
| | <ul style="list-style-type: none"> ograniczenie uciążliwości do granic własnych działki, wspólne tereny zieleni urządzonej ilość działek w zespole 15- 20 ilość kondygnacji 1,5 <p>Występuje na terenach o dobrej dostępności komunikacyjnej</p> | | po- trzeb | <ul style="list-style-type: none"> kolor pokrycia ciepły i ciemny: pomarańcz, czerwień, brąz dopuszczona zabudowa –pomocnicza o nachyleniu dachu jak mieszkalnego i zbliżonych proporcjach bryły, -dopuszczenie zabudowy o innym nachyleniu dachu poza terenami eksponowanymi stosowanie izolacji terenów mieszkaniowych zielenią zimozieloną |
| 3. | <p>Zabudowa rezydencjonalna, willowa,</p> <ul style="list-style-type: none"> dopuszczone małe zbiorniki wodne z zielenią urządzoną jako tereny wspólnego lub indywidualnego użytkowania system neutralizacji jak jednostki osadniczej z dopuszczeniem własnego ilość działek w zespole 15- ilość kondygnacji do 2,5 | nie mniej niż 3000 m ² | bez ograniczeń | <ul style="list-style-type: none"> zalecane dachy symetryczne o kącie nachylenia połaci 35 - 45° dopuszczona zabudowa –pomocnicza o nachyleniu dachu jak mieszkalnego i zbliżonych proporcjach bryły, kolor pokrycia ciepły ciemny: pomarańcz, czerwień, brąz wyizolowanie zespołu od terenów przyległych zielenią zimozieloną, ograniczenie powierzchni zabudowanej, wprowadzenie zieleni urządzonej w ramach własnej działki na powierzchni >40 % całkowitej |
| 4. | <p>Zabudowa mieszkalno pensjonatowa w tym:</p> <ul style="list-style-type: none"> ilość miejsc noclegowych 40, gastronomia z zapleczem klubowym stanowiska parkowania w liniach rozgraniczających ulic –dopuszczenie, wspólne tereny zieleni urządzonej lub indywidualne, | nie mniej niż 1000 m ² przy wspólnych terenach zieleni urządzonej nie mniej niż | w do- stoso- waniu do po- trzeb | <ul style="list-style-type: none"> dachy zalecane symetryczne o kącie nachylenia połaci 35 - 45° , kolor pokrycia ciepły i ciemny: pomarańcz, czerwień, brąz dopuszczona zabudowa –pomocnicza o nachyleniu dachu jak mieszkalnego i zbliżonych proporcjach bryły wyizolowanie zespołu od terenów przyległych zielenią zimozieloną, dopuszczenie zbliżenia zabudowy na 50 m od linii brzegowej jezior inne w przypadku uzupełnienia zabudowy istniejącej w granicach |

| | | | | |
|----|---|---|----------------------------------|---|
| | <ul style="list-style-type: none"> • ilość działek w zespole do 5 • ilość kondygnacji do 2,5 | 600 m ² | | nieprzekraczalnej istniejącej linii zabudowy, lub krawędzi skarpy. |
| 5. | <p>Zabudowa letniskowa w tym:</p> <ul style="list-style-type: none"> • dopuszczone do 3 działek mieszkalnych w zespole • dopuszczone stanowiska parkowania w liniach rozgraniczających ulic, • tereny zieleni urządzonej w tym zbiorniki wodne wspólne lub indywidualne, • ilość działek w zespole do 20, • ilość kondygnacji do 2,5 | nie mniej niż 700 m ² przy wspólnych terenach zieleni urządzonej i nie mniej niż 800 m, ² | do 150 m ² | <ul style="list-style-type: none"> • zalecane zastosowanie dachów symetrycznych o kącie nachylenia połaci 35 - 45° , • kolor pokrycia ciepły i ciemny: pomarańcz, czerwień, brąz, • materiały pokrycia ceramiczne lub imitacje, • -dopuszczona zabudowa –pomocnicza o połaci dachu jak głównego i zbliżonych proporcjach bryły nachyleniu • wyizolowanie zespołu od terenów przyległych, zielenią zimozieloną szerokość pasa izolacyjnego co najmniej 15 m • dopuszczone zbliżenie zabudowy na 50 m od linii brzegowej jezior, inne w przypadku uzupełnienia zabudowy istniejącej w granicach nieprzekraczalnej istniejącej linii zabudowy, lub krawędzi skarpy |
| 6. | <u>Pniewo - zabudowa usługowa typu: hotel, obiekt konferencyjno -szkoleniowy, ośrodek spa, dom opieki²⁾</u> | <i>jak w kol.5²⁾</i> | <i>jak w kol. 5²⁾</i> | <p><i>z warunkiem wprowadzenia zieleni między obiektami o różnych funkcjach, do uściślenia wg warunków mpzp;²⁾</i></p> <ul style="list-style-type: none"> • <i>ilości pensjonariuszy,²⁾</i> • <i>ilości terenu na jednego pensjon. - użytkownika obiektu,²⁾</i> • <i>charakter zabudowy²⁾</i> |
| 7. | <u>Pniewo - urządzenia i obiekty sportowe²⁾</u> | <i>jak w kol.5²⁾</i> | <i>jak w kol. 5²⁾</i> | <i>z warunkiem wprowadzenia zieleni między obiektami, do uściślenia wg warunków mpzp;²⁾</i> |
| 8. | <u>Obiekty o wysokości równej i większej niż 50 m npt^{2) 4)}</u> | <i>jak w kol.5²⁾</i> | <i>jak w kol. 5²⁾</i> | <i>wymagają, przed wydaniem decyzji pozwolenia na budowę, zgłoszenia jednostce odpowiedzialnej za lokalizację i oznakowanie obiektu zgodnie z przepisami szczególnymi.²⁾⁴⁾</i> |

Zasady zagospodarowania terenów rozproszonej zabudowy

| L p. | Kategoria użytkowania terenu, wyposażenie działki | Wielkość działki | Pow. zabudowy | Kształtowanie zagospodarowania |
|------|--|---------------------------------|---------------------------|---|
| | 1 | 2 | 3 | 5 |
| 1. | <p>zabudowa zagrodowa - siedlisko rolniczego gospodarstwa rodzinnego w tym:</p> <ul style="list-style-type: none"> - zespół budynków i obiektów związanych z prowadzeniem działalności rolniczej i funkcjami mieszkalnymi, - osadnikiem bezodpływowym lub indywidualnym urządzeniem neutralizacji ścieków (oczyszczalnia mechaniczno-biologiczna). | co najmniej 2500 m ² | w dostosowaniu do potrzeb | <ul style="list-style-type: none"> - dachy dwuspadowe symetryczne o kącie nachylenia 35 - 45°, w kolorach pokrycia ciepłych i ciemnych: pomarańcz, czerwień, brąz, - budynki o wydłużonym prostokątnym rzucie, - dopuszczona zabudowa produkcyjno-gospodarcza o dachu jak w budynku głównym, - ilość kondygnacji 1,5, - dopuszczone zbliżenie zabudowy na 50 m od linii brzegowej jezior, inne w przypadku uzupełnienia zabudowy istniejącej wyznaczającej linię nieprzekraczalną, |
| 2. | <p>zabudowa rezydencjonalna, willowa</p> <ul style="list-style-type: none"> - dopuszcza się tworzenie małych zbiorników wodnych z zielenią, urządzonej jako terenów wspólnie użytkowanych, - zieleń urządzonej i obiekty rekreacyjne, | co najmniej 2500 m ² | bez ograniczeń | <ul style="list-style-type: none"> - dachy o kącie nachylenia 35 - 45° (zalecane symetryczne), - kolor pokrycia ciepły i ciemny: pomarańcz, czerwień, brąz, - budynki o wydłużonym prostokątnym rzucie, - dopuszczona zabudowa gospodarcza o nachyleniu i kolorze połaci dachowej jak budynku głównego, |

| | | | | |
|----|---|---------------------------------|---------------------------|--|
| | <ul style="list-style-type: none"> - osadnik bezodpływowy lub indywidualne urządzenia neutralizacji ścieków (oczyszczalnia mechaniczno-biologiczna) | | | <ul style="list-style-type: none"> - dopuszczone zbliżenie zabudowy na 50 m od linii brzegowej jezior, inne w przypadku uzupełnienia zabudowy istniejącej wyznaczającej linię nieprzekraczalną, - ilość kondygnacji 1,5 do 2,5, |
| 3. | <p>leśniczówka -osada leśna - zabudowa mieszkalno-gospodarcza związana z tym przeznaczeniem z:</p> <ul style="list-style-type: none"> - towarzyszącą zabudową produkcyjną-gospodarczą związaną z funkcjami rolniczymi, leśnymi, - osadnikiem bezodpływowym lub indywidualnym urządzeniem neutralizacji ścieków (oczyszczalnia mechaniczno-biologiczna). | co najmniej 1500 m ² | w dostosowaniu do potrzeb | <ul style="list-style-type: none"> - dachy dwuspadowe o kącie nachylenia 35 - 45^o, - budynki o wydłużonym prostokątnym rzucie, - dopuszczone zbliżenie zabudowy na 50 m od linii brzegowej jezior, inne w przypadku uzupełnienia zabudowy istniejącej wyznaczającej linię nieprzekraczalną i z dodatkowymi warunkami : - ilość kondygnacji 1,5, - kolor pokrycia ciepły i ciemny: pomarańcz, czerwień, brąz, - dopuszczona zabudowa produkcyjno-gospodarcza o nachyleniu dachu jak w budynku głównym, |
| 4. | <p>gospodarstwo rolniczo- turystyczne_siedlisko rolniczego gospodarstwa rodzinnego, rybakówka w tym:</p> <ul style="list-style-type: none"> - pokoje gościnne, pensjonat lub zespół domków campingowych, - do 40 miejsc noclegowych, - punkt handlowo-gastronomiczny, - tereny zieleni urządzonej sportowo- rekreacyjnej, wyposażenie wg potrzeb zespoły boisk, maneż korty | co najmniej 2500 m ² | w dostosowaniu do potrzeb | <ul style="list-style-type: none"> - lokalizacje w oparciu o siedliska rolnicze, stawy hodowlane położone w obszarach o dużych walorach krajobrazowych, - dla budynków o rozczłonkowanym rzucie dachy wielopołaciowe, symetryczne z nachyleniem połaci 35 –40^o w kolorze pokrycia ciepłym i ciemnym, - oddzielenie terenów turystycznych od siedliska rolniczego zielenią zimozieloną, izolacyjną, - ilość kondygnacji 1,5, |

| | | | | |
|----|---|---------------------------------|---------------------------|---|
| | <p>itp</p> <ul style="list-style-type: none"> - osadnik bezodpływowy lub indywidualne urządzenia neutralizacji ścieków (oczyszczalnia mechaniczno-biologiczna). - -parking, | | | <ul style="list-style-type: none"> - dopuszczone zbliżenie zabudowy na 50 m od linii brzegowej jezior, inne w przypadku uzupełnienia zabudowy istniejącej wyznaczającej linię nieprzekraczalną, |
| 5. | <p>zabudowa mieszkalno-ogrodnicza w tym:</p> <ul style="list-style-type: none"> - -budynek mieszkalny, - -pomocnicza zabudowa gospodarcza, - -ogród owocowo-warzywny, - -osadnik bezodpływowy, | co najmniej 1500 m ² | w dostosowaniu do potrzeb | <ul style="list-style-type: none"> - dachy dwuspadowe symetryczne o kącie nachylenia 35 - 45°, w kolorach ciepłych i ciemnych, - zabudowa produkcyjno-gospodarcza o innym nachyleniu dachu poza terenami eksponowanymi (wzgórza, tereny turystyczne), - ilość kondygnacji 1,5, - dopuszczone zbliżenie zabudowy na 50 m od linii brzegowej jezior, inne w przypadku uzupełnienia zabudowy istniejącej wyznaczającej linię nieprzekraczalną, |
| 6. | <p>ośrodek produkcji ogrodniczej w tym:</p> <ul style="list-style-type: none"> - budynek mieszkalny, - pomocnicza zabudowa gospodarcza, - osadnik bezodpływowy-szklarnie, tunele foliowe, - użytkowanie terenu w dostosowaniu do profilu (sad, uprawy warzywne, szkółka), | co najmniej 5000 m ² | bez ograniczeń | <ul style="list-style-type: none"> - dachy dwuspadowe symetryczne o kącie nachylenia połaci 35 - 45°, - kolor pokrycia ciepły i ciemny: pomarańcz, czerwień, brąz, - budynki o wydłużonym prostokątnym rzucie, - zabudowa produkcyjno-gospodarcza o nachyleniu połaci dachowej podobnym jak budynku głównego, - kolor pokrycia ciepły i ciemny: pomarańcz, czerwień, brąz, |
| 7. | Obiekt turystyczny z możliwym wyposażeniem w: | | | |

| | | | | |
|-----------|---|---|----------------------------------|---|
| | <p>Obiekt turystyczny z możliwym wyposażeniem w:</p> <ul style="list-style-type: none"> - pokoje gościnne, pensjonat lub zespół domków campingowych -baza recepcyjna do 50 miejsc ;, - punkty odnowy, rehabilitacji - punkt biwakowy do 10 namiotów z obiektami towarzyszącymi, - parking, - punkt handlowo-gastronomiczny, - zieleń urządzona sportowo-rekreacyjna, tereny zieleni urządzonej sportowo- rekreacyjnej, wyposażenie wg potrzeb zespoły boisk, maneż korty itp. - urządzenia neutralizacji ścieków mechaniczno-biologicznego | <p>co najmniej 1500 m² +60 m²/1miejsce w bazie recepcyjnej</p> | <p>w dostosowaniu do potrzeb</p> | <ul style="list-style-type: none"> - dachy dwuspadowe symetryczne o kącie nachylenia połąci 35 - 45°w kolorach ciepłym i ciemnym pomarańcz, czerwień, brąz, - budynki o wydłużonym prostokątnym rzucie, - dopuszczona zabudowa produkcyjno-gospodarcza o nachyleniu dachu jak w budynku głównym, - dopuszczone zbliżenie zabudowy na 50 m od linii brzegowej jezior, inne w przypadku uzupełnienia zabudowy istniejącej wyznaczającej linię nieprzekraczalną, - ilość kondygnacji 1,5, |
| <p>8.</p> | <p>zabudowa turystyczna stanice, schroniska w tym:</p> <ul style="list-style-type: none"> - noclegi do 50 miejsc: pokoje i lub punkt biwakowy do 10 namiotów z obiektami towarzyszącymi mogą być sezonowe: punkt handlowo – gastronomiczny, lekarski, informacji, - parking, - zieleń urządzona sportowo rekreacyjna, - urządzenia neutralizacji ścieków jak w jednostce osadniczej lub inne | <p>nie mniej niż 1000m²i i> 60m²/1 miejsce w bazie recepcyjnej</p> | <p>w dostosowaniu do potrzeb</p> | <ul style="list-style-type: none"> - dachy preferowane o kącie nachylenia 35-45°, - kolor pokrycia ciepły i ciemny: pomarańcz, czerwień, brąz, - dopuszczenie umieszczenia obiektu w bezpośrednim sąsiedztwie wody, <p>Organizacja spływu kajakowego: 10 kajaków 2- osobowych uczestników spływu + pilot, czerwona lampa, kwatermistrz, ratownik, pomoc lekarska.</p> |

Wykaz zmian miejscowego planu zagospodarowania przestrzennego gminy Bledzew
T a b e l a n r 8

| Lp. | Nr uchwały data jej podjęcia | Przedmiot i zakres ustaleń zmieni miejscowego planu zagospodarowania przestrzennego (mpzp) | Określenie granic mpzp | Nr Dziennik, Data ogłoszenia | Uwa- gi |
|-----|---|---|---|---------------------------------|----------------------|
| 1. | NRVI/28/94 Rady Gminy w Bledzewie z dnia 30 listopada 1994r | Korytarz autostrady A-3 | Obszar Gminy oznaczone na rys. 1, 3, 17 | Nr 15 z 12 grudnia 1994 | 6 |
| 2. | NRXXVI/156/94 Rady Gminy w Bledzewie z dnia 28 lutego 1994 | Trasa tranzytowego gazociągu wysokiego ciśnienia | Rysunek planu, tekst planu | Nr 6 z 16 maja 1994 | |
| 3. | NRIII/14/94 Rady Bledzew z dnia 6 września 1994 | Brak ustaleń zakresu w uchwale | Rys. 1, 2 oraz w tekście planu | Nr 13 z 3 listopada 1994 | Brak ustaleń zakresu |
| 4. | NRXXX/222/97 Rady Gminy w Bledzewie z dnia 26 września 1997 | a) Nowa Wieś - obszar nr 1 - wprowadzenie terenów mieszkalnictwa jednorodzinnego wraz z drogą dojazdową b) Osiecko - obszar nr 1 - wprowadzenie terenów mieszkalnictwa jednorodzinnego c) Bledzew - obszar nr 1 - wprowadzenie terenów mieszkalnictwa letniskowego d) Bledzew - obszar nr 2 - wprowadzenie terenów mieszkalnictwa jednorodzinnego e) Bledzew - obszar nr 3 - wprowadzenie terenów mieszkalnictwa jednorodzinnego f) Bledzew - obszar nr 4 - wprowadzenie o funkcji turystycznej (pole biwakowo-namiotowe) g) Bledzew - obszar nr 5 - wprowadzenie terenów mieszkalnictwa jednorodzinnego h) Bledzew - obszar nr 6 - wprowadzenie terenów mieszkalnictwa jednorodzinnego i) Bledzew - obszar nr 7 - wprowadzenie terenów mieszkalnictwa zagrodowego j) Bledzew - obszar nr 8 - wprowadzenie terenów mieszkalnictwa letniskowego oraz terenów zieleni urządzonej k) Chycina - obszar nr 1 - wprowadzenie zabudowy letniskowej wraz z drogami dojazdowymi i wewnętrznymi oraz terenami istniejącej zieleni leśnej l) Chycina - obszar nr 2 - wprowadzenie zabudowy letniskowej wraz z drogami wewnętrznymi i istniejącej zieleni leśnej m) Chycina - obszar nr 3 - wprowadzenie zabudowy letniskowej wraz z drogami wewn. oraz nabrzeżnej zieleni plażowej | ad.a) działka nr 14/1, 14/2 ad.b) działka nr 248/15 ad.c) rys. ad.d) działka nr 97 ad.e) działka nr 263 ad.f) działka nr 606 ad.g) działka nr 711 ad.h) działka nr 716 717 ad.i) działka nr 756/3 ad.j) działka nr 857/5 ad.k) działka nr 161/3; 171/17 ad.l) działka nr 139/7; 137/1-137/3; ad.m) działka nr 136/2; 136/5-136/9; 177/2-177/5. | Nr 11 z 22 grudnia 1997 | |
| 5. | NRXXX/237/97 Rady Gminy w Bledzewie z dnia 29 grudnia 1997 | Zmiany przeznaczenia użytków zielonych i gruntów rolnych na teren oczyszczalni ścieków | obszar działek 165-167 oraz 499-502 | Nr 2, z 20 lutego 1998 | |

T a b e l a n r 9

| | | | | | |
|------|---------------------------|--------------------------|--------------------------------------|---|--|
| 11. | 11b. Nadleśnictwo Sulęcín | 69-200 Sulęcín Lipowa 20 | Przeznaczenie terenu pod zalesienia | Templewo działka nr 498 | wniosek uwzględniony przez oznaczenie terenu do sporządzenia mpzp. |
| 12. | Nadleśnictwo Sulęcín | j. w. | Przeznaczenie terenu pod zalesienia. | Templewo działka nr 494/4 | wniosek uwzględniony przez oznaczenie terenu -mpzp. |
| 13. | Nadleśnictwo Sulęcín | j. w. | Przeznaczenie terenu pod zalesienia | Templewo działka nr 500/1 | wniosek uwzględniony przez oznaczenie terenu do sporządzenia mpzp. |
| 14. | Nadleśnictwo Sulęcín | j. w. | Przeznaczenie terenu pod zalesienia | Templewo działka nr 502/1 | wniosek uwzględniony przez oznaczenie terenu do sporządzenia mpzp. |
| 15. | Nadleśnictwo Skwierzyna | Skwierzyna 2-go Lutego | Przeznaczenie terenu pod zalesienia | Pniewo dz. nr 270 oddz. 612h | zgodny z planem gminy |
| 16. | Nadleśnictwo Skwierzyna | Skwierzyna 2-go Lutego | Przeznaczenie terenu pod zalesienia | Pniewo dz. nr 271/1 oddz. 613s, oddz. 613 r, oddz. 613 w, oddz. 613 c | zgodny z planem gminy |
| 17a. | Nadleśnictwo Skwierzyna | Skwierzyna 2-go Lutego | Przeznaczenie terenu pod zalesienia | Błedzew dz. nr 273/1 oddz. 475j, oddz. 475 k | zgodny z planem gminy |
| 17b. | Nadleśnictwo Skwierzyna | Skwierzyna 2-go Lutego | Przeznaczenie terenu pod zalesienia | Błedzew nr 273/2 oddz. 475m, oddz. 475 o | zgodny z planem gminy |
| 18a. | Nadleśnictwo Skwierzyna | Skwierzyna 2-go Lutego | Przeznaczenie terenu pod zalesienia | Błedzew dz. nr 273/1 oddz. 475 r | zgodny z planem gminy |
| 18d. | Nadleśnictwo Skwierzyna | Skwierzyna 2-go Lutego | Przeznaczenie terenu pod zalesienia | Błedzew dz. nr 293 oddz. 551j oddz. 551 i | wniosek uwzględniony przez oznaczenie terenu do sporządzenia mpzp. |
| 19a. | Nadleśnictwo Skwierzyna | Skwierzyna 2-go Lutego | Przeznaczenie terenu pod zalesienia | Błedzew dz. nr 294 oddz. 552j | wniosek uwzględniony przez oznaczenie terenu do sporządzenia mpzp. |
| 19b. | Nadleśnictwo Skwierzyna | Skwierzyna 2-go Lutego | Przeznaczenie terenu pod zalesienia | Błedzew dz. nr 305 oddz. 576c oddz. 576d, oddz. 576 f oddz. 576 h | wniosek uwzględniony przez oznaczenie terenu do sporządzenia mpzp. |
| 20. | Nadleśnictwo Skwierzyna | Skwierzyna 2-go Lutego | Przeznaczenie terenu pod zalesienia | Błedzew dz. nr 306 oddz. 577i, oddz. 577 a, oddz. 57 d | wniosek uwzględniony przez oznaczenie terenu do sporządzenia mpzp. |
| 21a. | Nadleśnictwo Skwierzyna | Skwierzyna 2-go Lutego | Przeznaczenie terenu pod zalesienia | Osiecko dz. nr 280/2 | wniosek uwzględniony przez oznaczenie terenu -mpzp, korekta granicy rolno leśnej |
| 21d. | Nadleśnictwo Skwierzyna | Skwierzyna 2-go Lutego | Przeznaczenie terenu pod zalesienia | Osiecko dz. nr 285/2 | wniosek uwzględniony przez oznaczenie terenu -mpzp, korekta granicy rolno leśnej |
| 22a. | Nadleśnictwo Skwierzyna | Skwierzyna 2-go Lutego | Przeznaczenie terenu pod zalesienia | Osiecko dz. nr 286/2 | wniosek uwzględniony przez oznaczenie terenu -mpzp, korekta granicy rolno leśnej |
| 22b. | Nadleśnictwo Skwierzyna | Skwierzyna 2-go Lutego | Przeznaczenie terenu pod zalesienia | Sokola Dąbrowa dz. nr 345/1 | wniosek – położenie, powierchnia, skala |
| 22c. | Nadleśnictwo Skwierzyna | Skwierzyna 2-go Lutego | Przeznaczenie terenu pod zalesienia | powierchnia 0,37 ha | pozwała na stwierdzenie o zgodności z planem |

Tabela nr 9

| | | | | | |
|-----|---|---------------------------------|--|---|--|
| 27. | Nadleśnictwo Skwierzyna | Skwierzyna 2-go Lutego | Utrzymanie istniejących osad leśnych jako niezbędnych do prowadzenia gospodarki leśnej | Stary Dworek 237/2 o. 378k, 236/1 o. 377f, Bledzew 273/2 o. 475p, 273/1o. 475l, nr 305 o. 576a, Pniewo 271/1 o. 613t, 237/2 o. 586o, Sokola Dąbrowa 396 o.697g. | gminy oznaczone w rysunku nr 4 |
| 28. | Mieczysław Tykowski | Miedzichowo Ul. Boczna 4 | Budowa małej elektrowni wodnej na rzece Obrze | Obręb Stary Dworek nr 295, osada Bledzewski Młyn | wniosek do realizacji w oparciu o mpzp poprzedzony uzyskaniem zgody WKP i przeniesieniem obiektów ochrony ustanowionych przez wojewodę |
| 29. | Andrzej Figlarek | Bledzew 66-350 | Przeznaczenie działki na ogródki działkowe | Zemsko dz. nr 70/103 | wniosek uwzględniono jako obszar do obowiązkowego sporządzenia mpzp |
| 30. | Czesław Jaros | Bledzew ul. Pl. Włosny Ludów | Pozostawienie funkcji przemysłowej | dz. 586/1 | uwzględniono jako obszar do obowiązkowego sporządzenia mpzp jak w poz. 77 |
| 31. | Czesław Jaros | j. w. | Pozostawienie funkcji przemysłowej | dz. 586/2 | j. w. |
| 32. | Czesław Jaros | j. w. | Pod agroturystykę z zapleczem usługowym | dz. nr 597 | j. w. |
| 33. | Ryszard Kotuła | Bledzew ul. Kościuszki | Przeznaczenie pod budownictwo usługami | dz. nr 720 | wniosek odrzucony z uwagi na koszty uzbrojenia, starodrzew linie elektryczne teren pozostaje rolniczy |
| 34. | Ryszard Kotuła | j.w. | Przeznaczenie pod budownictwo usługami | dz. nr 130 | wniosek uwzględniony przez oznaczenie terenu -mpzp, |
| 35. | gmina Skwierzyna | Gorzów Wilkp. | Strefa ochronna ujęcia wody | w rejonie Katarzynek | wniosek uwzględniony przez oznaczenie |
| 36. | Agencja Własności Rolnej Skarbu Państwa | Gorzów Wilkp | Przeznaczenie terenu pod zalesienia | Obręb Bledzew dz. 733/3 pow. 0,36 ha | wniosek uwzględniony przez oznaczenie terenu -mpzp, korekta granicy rolno leśnej |
| 37. | J. w. | Gorzów Wilkp | Przeznaczenie terenu pod zalesienia | Obręb Bledzew dz. nr 733/1, pow. 0,22ha | wniosek nieuwzględniony – rezerwa terenu pod funkcje turystyczne - mpzp |
| 38. | J. w. | Gorzów Wilkp | Przeznaczenie terenu pod zalesienia | Obręb Bledzew działka nr 753/1, pow. 0,198 ha | j. w. |
| 39. | J. w. | Gorzów Wilkp | Przeznaczenie terenu pod zalesienia | Obręb Bledzew działka nr 753/2, pow. 0,26 ha | j. w. |
| 40. | J. w. | Gorzów Wilkp | Przeznaczenie terenu pod zalesienia | Obręb Bledzew działka nr 756/1, pow. 1,00 ha | j. w. |

Tabela nr 9

| | | | | | | |
|-----|-------|-------------|----------------------|--|-------|---|
| 41. | J. w. | Gorzów Wlkp | Przeznaczenie terenu | Obręb Bledzew działka nr 756/3, pow. 2,35 ha | j. w. | wniosek uwzględniony przez oznaczenie terenu -mpzp, korekta granicy rolno leśnej |
| 42. | J. w. | Gorzów Wlkp | Przeznaczenie terenu | Obręb Bledzew działka nr 920/3, pow. 5,10 ha | | wniosek uwzględniony przez oznaczenie terenu -mpzp, korekta granicy rolno leśnej |
| 43. | J. w. | Gorzów Wlkp | Przeznaczenie terenu | Obręb Bledzew działka nr 922 pow. 0,88 ha | | zwały obszar gruntów rolnych mozaika z dużym udziałem klasy IV - wnioszek nieuwzględniony |
| 44. | J. w. | Gorzów Wlkp | Przeznaczenie terenu | Obręb Zemsko działka nr 221 cz. pow. 5,20 ha | | teren rezerwowany pod zbiorniki wodne i projektowaną linię elektroenergetyczną - wnioszek nieuwzględniony |
| 45. | J. w. | Gorzów Wlkp | Przeznaczenie terenu | Obręb Bledzew działka nr 1060/4 pow. 0,73 ha | | teren rezerwowany pod zbiorniki wodne i projektowaną linię elektroenergetyczną - wnioszek nieuwzględniony |
| 46. | J. w. | Gorzów Wlkp | Przeznaczenie terenu | Obręb Bledzew działka nr 1060/6 pow. 0,28 ha | | teren rezerwowany pod zbiorniki wodne i projektowaną linię elektroenergetyczną - wnioszek nieuwzględniony |
| 47. | J. w. | Gorzów Wlkp | Przeznaczenie terenu | Obręb Bledzew działka nr 462 pow. 0,69 ha | | jak w poz. 63 wnioszek uwzględniony |
| 48. | J. w. | Gorzów Wlkp | Przeznaczenie terenu | Obręb Bledzew działka nr 464/2 pow. 4,93 ha | | jak w poz. 63 wnioszek uwzględniony |
| 49. | J. w. | Gorzów Wlkp | Przeznaczenie terenu | Obręb Bledzew działka nr 519 pow. 0,54 ha | | wykluczenie zalesienie terenów przyległych do Obrzy, kanałów, starorzecza, zbiorników, łąki z dużym udziałem klas IV, III |
| 50. | J. w. | Gorzów Wlkp | Przeznaczenie terenu | Obręb Bledzew działka nr 523 pow. 0,82 ha | | j. w. |
| 51. | J. w. | Gorzów Wlkp | Przeznaczenie terenu | Obręb Bledzew działka nr 524 pow. 0,64 ha | | j. w. |
| 52. | J. w. | Gorzów Wlkp | Przeznaczenie terenu | Obręb Bledzew działka nr 527 pow. 1,13 ha | | j. w. |
| 53. | J. w. | Gorzów Wlkp | Przeznaczenie terenu | Obręb Bledzew działka nr 532 pow. 1,44 ha | | j. w. |
| 54. | J. w. | Gorzów Wlkp | Przeznaczenie terenu | Obręb Bledzew działka nr 533 pow. 0,55 ha | | j. w. |
| 55. | J. w. | Gorzów Wlkp | Przeznaczenie terenu | Obręb Bledzew działka nr 534 pow. 0,79 ha | | j. w. |
| 56. | J. w. | Gorzów Wlkp | Przeznaczenie terenu | Obręb Bledzew działka nr 535 pow. 0,29 ha | | j. w. |

Tabela nr 9

| | | | | | |
|-----|-------|-------------|----------------------|--|--|
| 57. | J. w. | Gorzów Wlkp | Przeznaczenie terenu | Obręb Bledzew działka nr 536 pow. 0,38 ha | j. w. |
| 58. | J. w. | Gorzów Wlkp | Przeznaczenie terenu | Obręb Bledzew działka nr 537 pow. 0,49 ha | j. w. |
| 59. | J. w. | Gorzów Wlkp | Przeznaczenie terenu | Obręb Bledzew działka nr 538 pow. 0,60 ha | j. w. |
| 60. | J. w. | Gorzów Wlkp | Przeznaczenie terenu | Obręb Bledzew działka nr 900/2 pow. 2,38 ha | wniosek uwzględniony przez oznaczenie terenu mpzp, z warunkiem pozostawienia rezerwy pod linię 400 kV |
| 61. | J. w. | Gorzów Wlkp | Przeznaczenie terenu | Obręb Bledzew działka nr 902/2 pow. 12,52 ha | na fragmencie wniówek uwzględniony przez oznaczenie terenu mpzp, na pozostałym rezerwa terenu pod mieszkalnictwo |
| 62. | J. w. | Gorzów Wlkp | Przeznaczenie terenu | Obręb Bledzew działka nr 902/4 pow. 7,91 ha | j. w. |
| 63. | J. w. | Gorzów Wlkp | Przeznaczenie terenu | Obręb Bledzew działka nr 928/2 pow. 17,04 ha | wniosek uwzględniony przez oznaczenie terenu mpzp |
| 64. | J. w. | Gorzów Wlkp | Przeznaczenie terenu | Obręb Bledzew działka nr 934/2 pow. 5,08 ha | wniosek uwzględniony przez oznaczenie terenu mpzp |
| 65. | J. w. | Gorzów Wlkp | Przeznaczenie terenu | Obręb Bledzew nr 960/2 pow. 3,63 ha | wniosek uwzględniony przez oznaczenie terenu mpzp |
| 66. | J. w. | Gorzów Wlkp | Przeznaczenie terenu | Obręb Bledzew nr 961/3 pow. 8,84ha | wniosek uwzględniony przez oznaczenie terenu mpzp |
| 67. | J. w. | Gorzów Wlkp | Przeznaczenie terenu | Obręb Bledzew nr 1060/7 pow. 4,84 ha | teren rezerwowany pod zbiorniki wodne i projektowaną linię elektroenergetyczną |
| 68. | J. w. | Gorzów Wlkp | Przeznaczenie terenu | Obręb Goruńskiego działka nr 361 pow. 6,66 ha | teren rezerwowany pod autostradę, potencjalne złoża |
| 69. | J. w. | Gorzów Wlkp | Przeznaczenie terenu | Obręb Goruńskiego działka nr 87 pow. 3,92 ha | teren rezerwowany pod linię elektroenergetyczną 400kV |
| 70. | J. w. | Gorzów Wlkp | Przeznaczenie terenu | Obręb Nowa Wieś działka nr 467/2 pow. 24,53 ha | teren stanowiący obszar rozwojowy wsi – wniówek odrzucony |
| 71. | J. w. | Gorzów Wlkp | Przeznaczenie terenu | Obręb Nowa Wieś działka nr 506/3 pow. 0,30 ha | wniosek uwzględniony przez oznaczenie terenu mpzp |
| 72. | J. w. | Gorzów Wlkp | Przeznaczenie terenu | Obręb Nowa Wieś działka nr 506/5 pow. 1,13 ha | wniosek uwzględniony przez oznaczenie terenu mpzp |
| 73. | J. w. | Gorzów Wlkp | Przeznaczenie terenu | Obręb Nowa Wieś działka nr 506/6 pow. 5,93 ha | wniosek uwzględniony przez oznaczenie terenu mpzp – z pominięciem fragmenty w sąsiedztwie terenu nieużytku |

Tabela nr 9

| | | | | | |
|-----|--|------------------------------------|--|---|--|
| 74. | J. w. | Gorzów Wlkp | Przeznaczenie terenu pod zalesienie | Obręb Nowa Wieś działka nr 508/5 pow. 2,05 ha | wniosek uwzględniony przez oznaczenie terenu mpzp |
| 75. | J. w. | Gorzów Wlkp | Przeznaczenie terenu pod zalesienie | Obręb Pniewo działka nr 11/1 pow. 0,68 ha | nie uwzględniono –można skorygować przez włączenie do mpzp z poz. 1 celowa korekta drogi |
| 76. | Urząd Gminy Bledzew | Bledzew | Przeznaczenie terenu pod zabudowę mieszkaniową | Bledzew dz. nr 745/3 | uwzględniono jako obszar do obowiązkowego sporządzenia mpzp w powiązaniu z poz. 86-zalaw |
| 77. | Urząd Gminy Bledzew | Bledzew | Wtórny podział terenu | Bledzew dz. nr 587/2 dz. nr 590 | uwzględniono jako obszar do obowiązkowego sporządzenia mpzp |
| 78. | Urząd Gminy Bledzew | Bledzew | Rezygnacja z urzędzeń neutralizacji | Bledzew dz. nr 51 | wniosek nie uwzględniony |
| 79. | R.Karolak M.Sobieraj Oś Kasztelańskie 22c/8 Krańskiego 12d/15 | Międzyrzecz | Przeznaczenie pod działkę rekreacyjną | Chycina dz. nr 143/4 | uwzględniono jako obszar do obowiązkowego sporządzenia mpzp jak w poz. 10 |
| 80. | D.Kościełniak | Międzyrzecz oś.Centrum 2d/6 | Przeznaczenie pod działkę rekreacyjną | Chycina dz. nr 143/23 dz. nr 143/25 | uwzględniono jako obszar do obowiązkowego sporządzenia mpzp jak w poz. 10 |
| 81. | J.Olszewski | Wrocław ul. Kotsisa 35/4 | Przeznaczenie pod działkę rekreacyjną | Chycina dz. nr 137/10 | uwzględniono jako obszar do obowiązkowego sporządzenia mpzp jak w poz. 10 |
| 82. | K.Rychlewicz | Wrocław ul.Jelenia 18/31 | Przeznaczenie pod działkę rekreacyjną | Chycina dz. nr 137/9 | uwzględniono jako obszar do obowiązkowego sporządzenia mpzp jak w poz. 10 |
| 83. | K.T.Wawruch | Wrocław ul.Olsztyńska 15 | Przeznaczenie pod działkę rekreacyjną | Chycina dz. nr 137/11 | uwzględniono jako obszar do obowiązkowego sporządzenia mpzp jak w poz. 10 |
| 84. | B.Duda I.I.Tomczak | Międzyrzecz oś.Centrum 11d/6 | Przeznaczenie pod działkę rekreacyjną | Chycina dz. nr 139/9 | uwzględniono jako obszar do obowiązkowego sporządzenia mpzp jak w poz. 10 |
| 85. | Z.Lipski | Wrocław ul.Kamienna 17/16 | Przeznaczenie pod działkę rekreacyjną | Chycina dz. nr 143/25 | uwzględniono jako obszar do obowiązkowego sporządzenia mpzp jak w poz. 10 |
| 86. | Urząd Gminy Bledzew | Bledzew | Proponowany podział nieruchomości | Bledzew dz. nr 858 | uwzględniono jako obszar do obowiązkowego sporządzenia mpzp w powiązaniu z poz. 76 zalaw |

Dokumenty formalno-prawne - gmina Bledzew

Wykaz jednostek opiniujących Studium uwarunkowań i kierunków zagospodarowania przestrzennego gminy

Bledzew

| Lp | jednostka | treść opinii | uwagi |
|-----|--|--|---|
| 1 | 2 | 3 | 4 |
| 1. | Dyrekcja Okręgu Infrastruktury Kolejowej Poznań | | zawiadomiony o udostępnieniu studium w dniach 17.08-06.09.1999r. |
| 2. | Dyrekcja Państwowa Kolej Państwowych ul. Korzeniowskiego 70-211 Szczecin | | zawiadomiony o udostępnieniu studium w dniach 01.07-23.07.1999r. |
| 3. | Generalna Dyrekcja Dróg Publicznych 65-034 Zielona Góra ul. Boh. Westerplatte 31 | opinia z dnia 01.09.1999r wnieście o wprowadzenie rezerwy terenu pod obwodnicę Skwierzyny | zawiadomiony o udostępnieniu studium w dniach 01.07-23.07.1999r. |
| 4. | Komenda Powiatowa Policji w Międzyrzeczu | | zawiadomiony o udostępnieniu studium w dniach 01.07-23.07.1999r. |
| 5. | Komenda Powiatowa Straży Pożarnych w Międzyrzeczu | | zawiadomiony o udostępnieniu studium w dniach 17.08-06.09.1999r. |
| 6. | Nadleśnictwo Lubniewice | | zawiadomiony o udostępnieniu studium w dniach 01.07-23.07.1999r. |
| 7. | Nadleśnictwo Międzyrzecz | p. Kulesza uczestniczyła dnia 06.09.1999r. w opiniowaniu studium nie wnosząc uwag do protokołu | zawiadomiony o udostępnieniu studium w dniach 01.07-23.07.1999r. zawiadomiony o udostępnieniu studium w dniach 17.08-06.09.1999r. |
| 8. | Nadleśnictwo Skwierzyna | | zawiadomiony o udostępnieniu studium w dniach 01.07-23.07.1999r. zawiadomiony o udostępnieniu studium w dniach 17.08-06.09.1999r. |
| 9. | Nadleśnictwo Sulęcín | 1. zalesienie wnioskowanych działek i wyrównanie granicy 2. zachowanie istniejących zasobów leśnych 3. zachowanie istniejących osad 4. przestrzeżać ustawy o ochronie gruntów rolnych i leśnych z dnia 03.02.22.1995r | zawiadomiony o udostępnieniu studium w dniach 01.07-23.07.1999r. zawiadomiony o udostępnieniu studium w dniach 17.08-06.09.1999r. |
| 5. | Polskie Sieci Elektroenergetyczne 60- 354 Poznań ul. Marcelińska | przesłano propozycję zmiany trasy | uzgodniono propozycję zmiany trasy z warunkami: uzgodnienia z gminami sąsiednimi, wprowadzenie charakterystyki linii |
| 6. | Powiatowy Inspektor Sanitarny Międzyrzeczu | zaopiniowano bez uwag | - |
| 7. | Regionalny Zarząd Gospodarki Wodnej ul. Grunwaldzka 27 60-783 Poznań | | zawiadomiony o udostępnieniu studium w dniach 01.07-23.07.1999r. zawiadomiony o udostępnieniu studium w dniach 17.08-06.09.1999r. |
| 8. | Starostwo Powiatowe w Międzyrzeczu | | zawiadomiony o udostępnieniu studium w dniach 01.07-23.07.1999r. |
| 9. | Telekomunikacja Polska SA Gorzów Włkp. ul. Pocztowa nr 32/34 | | zawiadomiony o udostępnieniu studium w dniach 17.08-06.09.1999r. |
| 10. | Urząd Ochrony Państwa Ekspozytura 60-844 Poznań ul. Kochanowskiego nr 3 | | zawiadomiony o udostępnieniu studium w dniach 01.07-23.07.1999r. zawiadomiony o udostępnieniu studium w dniach 17.08-06.09.1999r. nie zgłasza uwag 28.07.1999r. |

| | | | | |
|-----|--|--|--|--|
| 11. | Wielkopolskie Zakłady Gazownicze - Zakład Gazowniczy Gorzów Wlkp. | | | zawiadomiony o udostępnieniu studium w dniach 01.07-23.07.1999r. zawiadomiony o udostępnieniu studium w dniach 17.08-06.09.1999r. zawiadomiony o udostępnieniu studium w dniach 01.07-23.07.1999r. |
| 12. | Wielkopolskie Zakłady Gazownicze Poznań ul. Grobla nr 15 | | | |
| 13. | Wojewoda Lubuski 66-400 Gorzów Wlkp. ul. Jagiellończyka nr 8 | projekt studium udostępniono 14 czerwca 1999r. nie zaopiniowano opinii. | | projekt studium udostępniono 14 czerwca 1999r. nie wniesiono opinii. Projektu nie zwrócono. |
| 14. | Wojewódzki Konserwator Zabytków Odział Zamiejscowy WOSZ Gorzów Wlkp. ul. Jagiellończyka nr 8 | wniośki w zakresie archeologii wniesiono w piśmie PS02-III-5352-1/19/2-98 Przedstawiciele WKZ uczestniczyli dnia 06.09.1999r. w opiniowaniu studium nie wnosząc uwag do protokołu | | zawiadomiony o udostępnieniu studium w dniach 01.07-23.07.1999r. zawiadomiony o udostępnieniu studium w dniach 17.08-06.09.1999r. |
| 15. | Wojewódzki Sztab Wojskowy 65-001 Zielona Góra ul. Batorego 56 | | | nie wnosi zastrzeżeń 22.07.1999r |
| 16. | Zarząd Dróg Powiatowych w Międzyrzeczu | nie wnosi zastrzeżeń 22.07.1999r. | | nie wnosi zastrzeżeń 22.07.1999r. |
| 17. | Zarząd Dróg Wojewódzkich 65-001 Zielona Góra ul. Dr Pleniężnego 24 | | | zawiadomiony o udostępnieniu studium w dniach 01.07-23.07.1999r. zawiadomiony o udostępnieniu studium w dniach 17.08-06.09.1999r. |
| 18. | Zarząd Dróg Wojewódzkich 65-001 Gorzów wlkp. ul. Zielona | | | zawiadomiony o udostępnieniu studium w dniach 01.07-23.07.1999r. |
| 19. | Zarząd Gminy Deszczno | | | zawiadomiony o udostępnieniu studium w dniach 01.07-23.07.1999r. |
| 20. | Zarząd Gminy Przytoczna | | | zawiadomiony o udostępnieniu studium w dniach 17.08-06.09.1999r. |
| 21. | Zarząd Melioracji i Urządzeń Wodnych ul. Podgórna 9 65-954 Zielona Góra | | | zawiadomiony o udostępnieniu studium w dniach 01.07-23.07.1999r. |
| 22. | Zarząd Miasta i Gminy Lubniewice | jak w kolumnie 4 | | zawiadomiony o udostępnieniu studium w dniach 17.08-06.09.1999r. |
| 23. | Zarząd Miasta i Gminy Międzyrzecz | w rejonie jeziora długie wspólne zagospodarowanie terenów turystycznych, pozostałe tereny stykowe w pozostawić w dotychczasowym użytkowaniu | | zawiadomiony o udostępnieniu studium w dniach 01.07-23.07.1999r. uzgodniono |
| 24. | Zarząd Miasta i Gminy Skwierzyna | | | zawiadomiony o udostępnieniu studium w dniach 01.07-23.07.1999r. |
| 25. | Zarząd Miasta i Gminy Sulęcín | uzgodniono | | zawiadomiony o udostępnieniu studium w dniach 17.08-06.09.1999r. |
| 26. | Zarząd Województwa Lubuskiego 65- 057Zielona Góra ul. Podgórna 7 | jak w kolumnie 3 | | zawiadomiony o udostępnieniu studium w dniach 01.07-23.07.1999r. zaopiniowano uchwałą nr XXXV/115/99 z dnia 09.07.99r. |

1. AWRSP 66-400 Gorzów Wlkp.
2. Zarząd Parków Krajobrazowych 66-400 Gorzów Wlkp.

Uchwała Nr XXXIII/246/98.....

Rady Gminy Bledzew

z dnia 13. marca 1998r...

w sprawie: przystąpienia do opracowania Studium Uwarunkowań
i Kierunków Zagospodarowania Przestrzennego Gminy Bledzew.

Na podstawie art. 6 ust. 1 ustawy o zagospodarowaniu przestrzennym
(Dz.U. Nr 89 poz. 415 z 07.07.94r. z póź. zmianami) oraz art. 18
ust. 2 pkt. 5 ustawy z dnia 08.03.90r. o samorządzie terytorialnym
(tj. z 1996r. Dz.U. Nr 13 poz.74)

uchwała się, co następuje:

§ 1

Przystąpić do sporządzenia Studium Uwarunkowań i Kierunków
Zagospodarowania Przestrzennego Gminy Bledzew.

§ 2

Zobowiązuje się Zarząd Gminy Bledzew do sporządzenia studium opisanego
w § 1 w terminie do dnia 30 września 1999r.

§ 3

Studium opisane w § 1 podlega uchwaleniu przez Radę Gminy Bledzew
w terminie do dnia 31 grudnia 1999r.

§ 4

Wykonanie uchwały powierza się Zarządowi Gminy Bledzew.

§ 5

Uchwała wchodzi w życie z dniem ogłoszenia.

PRZEWODNICĄCY
RADY GMINY
mgr Andrzej Zieliński

115

**ZARZĄD GMINY
BLEDZEW**

Wg rozdzielnika

ZG-0043-9/99

Bledzew, dnia 1999.08.16

W związku z wykonaniem Studium uwarunkowań i kierunków zagospodarowania przestrzennego Gminy Bledzew w imieniu Zarządu Gminy Bledzew informuję o dodatkowym udostępnieniu projektu studium.

Przedmiotowy dokument przedłożony będzie do zaopiniowania w siedzibie tut. Urzędu, pokój nr 13 wraz z omówieniem w dniu **06 września 1999r.**
o godz. 10.00.

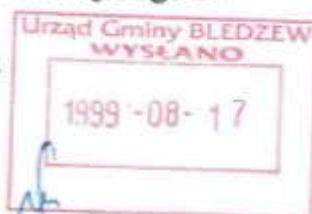
Rozdzielnik:

1. Komenda Powiatowa Policji w Międzyrzeczu
2. Dyrekcja *Okręgu Inżynierii i Kształtowania Środowiska Poznań*
3. Wielkopolskie Zakłady Gazownicze
– Zakład Gazowniczy Gorzów Wlkp.
4. Telekomunikacja Polska S.A.
Gorzów Wlkp. ul. Pocztowa 32/34
5. Powiatowy Inspektor Sanitarny w Międzyrzeczu
6. Komenda Powiatowa Straży Pożarnej w Międzyrzeczu
7. Starostwo Powiatowe w Międzyrzeczu
8. Zarząd Dróg Powiatowych w Międzyrzeczu
9. Generalna Dyrekcja Dróg Publicznych 65-034 Zielona Góra
Ul. Boh. Westerplatte 31
10. Zarząd Dróg Wojewódzkich
65-001 Zielona Góra ul. Dr Pieniężnego 24
11. Zarząd Gminy Deszczno
12. Zarząd Gminy Przytoczna

Z poważaniem

PRZEWODNICZĄCY
Zarządu Gminy Bledzew

[Signature]
inż. Tadeusz Turek



13. Zarząd Miasta i Gminy Lubniewice
14. Zarząd Miasta i Gminy Międzyrzecz
15. Zarząd Miasta i Gminy Skwierzyna
16. Zarząd Miasta i Gminy Sulęcín
17. Zarząd Melioracji i Urządzeń Wodnych ul. Podgórna 9 65-954 Zielona Góra
18. Regionalny Zarząd Gospodarki Wodnej ul. Grunwaldzka 27 60-783 Poznań
19. Nadleśnictwo Skwierzyna
20. Nadleśnictwo Sulęcín
21. Nadleśnictwo Międzyrzecz
22. Wojewódzki Konserwator Zabytków Oddział Zamiejskowy WOSOZ
Gorzów Wlkp. ul. Jagiellończyka 8

Protokół

z odbytego w dniu 06.09.1998, spotkania
dotyczącego zaopiniowania Studium
uwarunkowań i kierunków zagospodarowania
przestrzennego Gminy Bledzew

W spotkaniu uczestniczyli - lista obecności w zał.

Projektant "Studium" p. B. Witoszowska przedstawia kierunki rozwoju poszczególnych wsi Gminy Bledzew, jak również szczegółowo omówiła główne założenia opracowywanego "Studium".

Pan Zeman Próchnicz przedłożył wniosek dotyczący ujęcia obwodnicy Skwierzyńska w "Studium" (wniosek został złożony w Sekretariacie Urzędu) - kserokopia wniosku wraz z załącznikami została przekazana p. Witoszowskiej w dniu 6.09.98r.

Pani Wioletta Kargul - wniosła o zależenie terenu w granicach terenu, który przejął z AUZSP w obszarze Templewko (materiały zostaną udostępnione projektantom p. Witoszowskiej)

Na tym spotkaniu zakończono.

Protokółowa

PODINSPEKTOR GMINY

Elżbieta Kaczmarek

LISTA OBECNOŚCI

osób uczestniczących w odbytym w dniu 06.09.1999r. spotkaniu dotyczącym
 zapoznania studium uwolnienia i kłopotów
 zaproszenia prezydenta Guy Bolez

| Lp. | Nazwisko i imię uczestnika | Podpis |
|-----|----------------------------|--------------------------------------|
| 1. | Sylvester Samir | Long Day 2001 |
| 2. | Brodwin Lewon | GDDP B. D. K. K. K. K. K. |
| 3. | Klesza Tomasz | Uctw Prisdnyr 712 |
| 4. | Ankudo Leszek | Wadlerichu Sulem Kopal |
| 5. | Holka Karol | Wadlerichu Sulem Kopal |
| 6. | Baldemar Newington | Len Dip. Kw. M. 12 |
| 7. | Halina Farkas | — " — — |
| 8.) | K. Wilkowska | meantawid W.k.2 o. n. S. n. w. w. w. |
| 9.) | K. ... | " " " w. n. w. w. w. |



DYREKCJA OKRĘGU INFRASTRUKTURY KOLEJOWEJ W POZNANIU


WYDZIAŁ INWESTYCJI I ROZWOJU

61-875 POZNAŃ AL. NIEPODLEGŁOŚCI 8

TEL.: 86-31-492, 86-31-410 FAX: 86-31-410 TELEX: 0412606

IOIW2c-070/137/99

Poznań, dnia 6.09.1999r.



Urząd Gminy
66-350 BLEDZEW
ul. Kościuszki 16

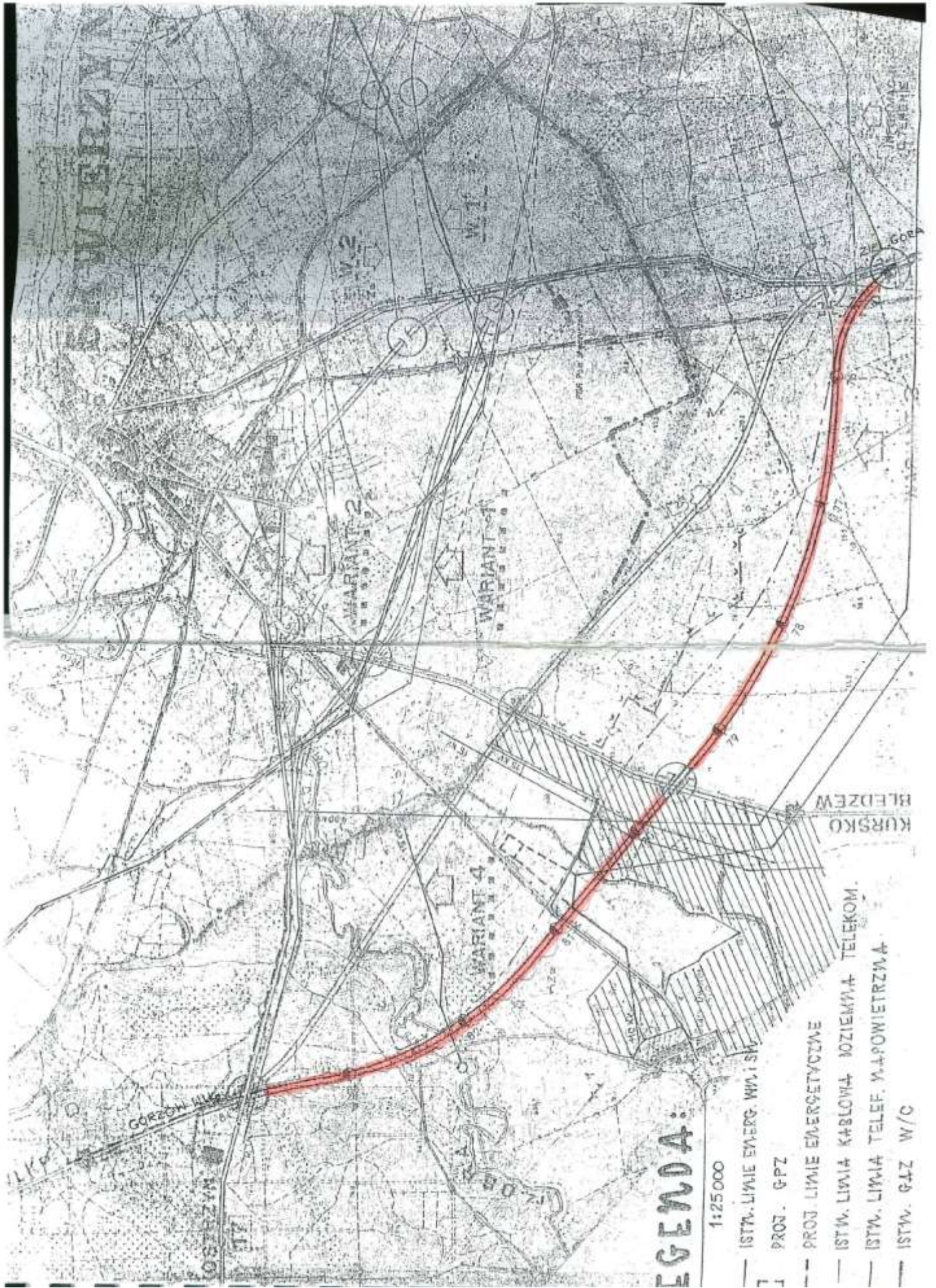
W nawiązaniu do pisma Zarządu Gminy Bledzew NrZG-0043-9/99 z dnia 16.08.99r. informującego o udostępnieniu do wglądu „Projektu studium uwarunkowań i kierunków zagospodarowania przestrzennego Gminy Bledzew”, Dyrekcja Okręgu Infrastruktury Kolejowej w Poznaniu - Wydział Inwestycji i Rozwoju informuje, że w przypadku gdy działki objęte zmianą przeznaczenia w miejscowym planie zagospodarowania przestrzennego znajdują się w sąsiedztwie terenów kolejowych należy uwzględnić co następuje :

- zmiana miejscowego planu zagospodarowania terenu nie może naruszać istniejących granic PKP
- zgodnie z Rozporządzeniem Ministra Transportu i Gospodarki Morskiej z dnia 05.05.99r./Dz.U. Nr 47 poz.476/ roboty ziemne oraz budynki i budowle na terenie objętym zmianą zagospodarowania przestrzennego nie mogą być wykonywane w odległości mniejszej niż 20m od granic obszaru kolejowego
- przy lokalizowaniu zabudowy mieszkalnej na terenie objętym zmianą planu w sąsiedztwie istniejących terenów kolejowych, przedsiębiorstwo nasze nie przyjmuje na siebie odpowiedzialności za ewentualne uciążliwości (hałas, wibracje) wynikające z prowadzenia ruchu pociągów na istniejących liniach kolejowych.

Ponadto informujemy, że na terenach objętych zmianą zagospodarowania przestrzennego inwestycje zlokalizowane na gruntach sąsiadujących z terenami kolejowymi lub krzyżujące nasze tereny (np. linie kablowe, wodociągi itp.) należy na etapie opracowywania projektów technicznych uzgadniać z przedsiębiorstwem PKP.

Naczelnik

(inż. Antoni Chmielewski)



LEGENDA:

1:25 000

- ISTW. LINIE EMERG. WPŁ. I SM
- PROJ. GPZ
- PROJ. LINIE ENERGETYCZNE
- ISTW. LINIA KABLOWA MOZIEMNA I TELEKOM.
- ISTW. LINIA TELEF. W. I. POWIETRZNA
- ISTW. GAZ W/C

GENERALNA DYREKCJA DRÓG PUBLICZNYCH
ODDZIAŁ POŁUDNIOWO-ZACHODNI
BIURO w ZIELONEJ GÓRZE
45-950 Zielona Góra, ul. Boh. Westerplatte 31
tel. 3271068-9, 3255313, kolej. 1179, fax 3253468

Zielona Góra, dnia 1999.09.01.

Nr GDDP-ZG-4-400p /48/99

ZARZĄD GMINY
ul. T. Kościuszki 16
66-350 BLEDZEW

Dot. wprowadzenia do planu
obejścia Skwierzyny

W nawiązaniu do pisma ZG-0043-9/99 z dnia 16.08.99r. o sporządzeniu Studium uwarunkowań i kierunków zagospodarowania przestrzennego Gminy Bledzew Generalna Dyrekcja Dróg Publicznych Oddział Południowo-Zachodni Biuro w Zielonej Górze wnosi o wprowadzenie do planu zagospodarowania przestrzennego gminy i zarezerwowanie terenu pod Obwodnicę Skwierzyny zgodnie z opracowaną wcześniej koncepcją - WARIANT III przedstawioną na załączonym planie sytuacyjnym.


Z-C A DYREKTORA
DS. TECHNICZNYCH
mgr inż. Robert Mikolajski

Do wiadomości:

Wydział Dróg w/m.

Międzyrzecz, dnia 1999.08.12

IZ-771/PZP-3/99



ZARZĄD GMINY
ul. Kościuszki 16
66-350 BLEDSZEW

Olga p. Witostawskiej

dotyczy - projektu studium uwarunkowań i kierunków zagospodarowania przestrzennego gminy Bledzew.

W nawiązaniu do złożonego zawiadomienia z dnia 1999.06.28 nr ZG-0043-56)99 w w/w sprawie Powiatowy Inspektor Sanitarny w Międzyrzeczu, działając na podstawie art. 3 ustawy o Inspekcji Sanitarnej, po zapoznaniu się z protokołem =studium uwarunkowań i kierunków zagospodarowania przestrzennego gminy Bledzew=, udostępnionego do wglądu w siedzibie Urzędu Gminy w Bledzewie opiniuje przedmiotowy dokument bez uwag.

Uzasadnienie

Studium uwarunkowań i kierunków zagospodarowania przestrzennego gminy Bledzew, opracowano zgodnie z przepisami n/cytowanych aktów prawnych.

Podstawa prawna

- 1.Art. 3 pkt.1 ustawy z 14.03.1985 r. o Inspekcji Sanitarnej /tekst jednolity Dz.U. z 1998 r. nr 90, poz.575 z późniejszymi zmianami/.
- 2.Art. 6 Ustawy z 07.07.1994 r. o zagospodarowaniu przestrzennym /tekst jednolity Dz.U. z 1999 r. nr 15 poz.139 z późn.zm./

Do wiadomości

- 1.Lubuski Wojewódzki Inspektor Sanitarny w Gorzowie Wlkp.
- 2.HK w/m
- 3.a/a

POWIATOWY
INSPEKTOR SANITARNY
w MIĘDZYRZECZU
fleck
tekst jednolity Ustawa-Wierzyńska



NADLEŚNICTWO SULĘCIN
69 - 200 Sulęcín ul. Lipowa 20
tel. (095) 755-36-51 fax (095) 755-41-00
GRUPA PEKAO S.A. O/Sulęcín Nr 11001177-550-2101-111-0
Zn.spr.: ZN-21200-/99

zareferowane

77-11

9



E. Kozłowski

Sulęcín 9 lipca 1999 roku

Zarząd Gminy Bledzew

Stosownie do pisma znak: ZG – 0043 – 56/99 z dnia 1999.06.28 dotyczącego opracowania studium uwarunkowań i kierunków zagospodarowania przestrzennego gminy Sulęcín Nadleśnictwo Sulęcín przedkłada następujące uwagi do studium:

1. W granicach gminy Bledzew położone są lasy i grunty Skarbu Państwa zarządzane przez Lasy Państwowe – Nadleśnictwo Sulęcín o powierzchni 368,25 ha (całość w obrębie ewid. Templewo).
2. W opracowywanych kierunkach zagospodarowania przestrzennego gminy należy dążyć do powiększenia zasobów leśnych, przeznaczając do zalesień nieużytkowane grunty rolne niskich klas bonitacyjnych, łączyć to z wyrównywaniem granicy polno – leśnej.
3. Studium nie powinno naruszać trwałości istniejących zasobów leśnych oraz uwzględnić ustalenia planów urządzania lasu zatwierdzone Zarządzeniem Nr 57 przez Ministra Ochrony Środowiska Zasobów Naturalnych i Leśnictwa z dnia 10 kwietnia 1998r.
4. Istniejące osady oraz inne obiekty niezbędne do prowadzenia gospodarki leśnej prosimy w opracowywanym Studium zachować jako przeznaczone na cele gospodarki leśnej.
5. Przy przeznaczaniu gruntów pod inwestycje należy przestrzegać przepisów art. 6 ustawy z dnia 03 lutego 1995 r. o ochronie gruntów rolnych i leśnych (Dz.U. Nr 16, poz. 78).
6. W nawiązaniu do punktu 2 wnioskujemy o ujęcie w planie zagospodarowania przestrzennego gminy jako grunty do zalesienia działki ewid. Nr 498, 494/4, 500/1, 502/1, będące w stanie posiadania Nadleśnictwa Sulęcín, stanowiące enklawę wśród naszych lasów.

Informujemy jednocześnie, że szczegółowe dane dotyczące gruntów będących w zarządzie Lasów Państwowych, których dotyczy w/w Studium, można uzyskać w siedzibie Nadleśnictwa Sulęcín.

NADLEŚNICZY
[Signature]
mgr inż. Witold Wasylków

125



Poznań, dnia 28.07.1999 r.
Egz. nr 1.


URZĄD OCHRONY PAŃSTWA
Delegatura w Poznaniu

L. dz. 70K-1790/99

Urząd Gminy BLEDZEW
WPLYNEŁO
1999-08-05
L. dz. 2581

F. Kacunas

ZARZĄD GMINY
w Bledzewie

W odpowiedzi na pismo z dnia 28.06.1999 r. L.dz. ZG-0043-56/99 w sprawie zagospodarowania przestrzennego terenu gminy Bledzew, Delegatura Urzędu Ochrony Państwa w Poznaniu informuję, iż nie zgłasza uwag.

RADCA PRAWNY
Delegatury UOP w Poznaniu
mjr mgr Jacek Pieszuto

Wyk. w 2 egz.
Egz.nr.1 – Adresat
Egz.nr.2 – a/a
Opr.JR/druk AK

125



Urząd Gminy Bledzew
ul. Kościuszki 16
66-350 Bledzew
tel/fax (095) 7436222 wew. 11, 38, 67

DYREKTOR GENERALNY

14 CZE. 1999

W. P. N. E. Ł O

ZARZĄD GMINY
BLEDZEW

Pan
dr Jan Majchrowski
Wojewoda Lubuski

Nasz znak: ZG -0043-55/99

Bledzew, dnia 1999.06.07

Na podstawie art.6 ust.3 Ustawy z dnia 07 lipca 1994r. o zagospodarowaniu przestrzennym / tekst jednolity Dz.U.Nr 15 poz.139 z 1999r./ Zarząd Gminy Bledzew przedkłada Studium uwarunkowań i kierunków zagospodarowania przestrzennego gminy Bledzew do zaopiniowania.

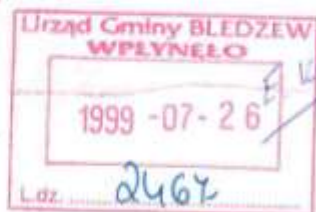
Zał.
Projekt studium

EK/EK

PRZEWODNICZĄCY
Zarządu Gminy Bledzew


inż. Tadeusz Turek

6
KODZKI SZTAB WOJSKOWY
Zielona Góra
Nr 2821
1999 -07- 23
65-001 Zielona Góra



14
13
Zielona Góra, dnia 22.07.1999 r.

PRZEWODNICZĄCY ZARZĄDU GMINY
Pan inż. Tadeusz TUREK
66-350 BLEDZEW

dot. zagospodarowania przestrzennego Gminy BLEDZEW

Po zapoznaniu się z projektem "Studium uwarunkowań i kierunków zagospodarowania przestrzennego Gminy BLEDZEW" informuję, że WSzW Zielona Góra do projektu nie wnosi zastrzeżeń.

Witold KACZANOWSKI
pułkownik
Witold Kaczanowski
S Z E F

A.K. (tel. 327-24-21
wewn. 549)

przy budowie gazociągu EC Gorzów - Sulisław.

Na obszarach nr 43-10 i 44-10 nie stwierdzono występowania stanowisk archeologicznych w obrębie gminy Kłodawa.

Do badań AZP pozostaje 6 obszarów.

2. Gmina Nowogródek Pomorski mieści się na 9-ciu obszarach AZP: 40-09, 40-10, 41-09, 41-10, 41-11, 42-09, 42-10, 42-11, 43-10.

Dotąd przebadano 6 obszarów: 40-09, 41-09, 41-10, 42-09, 42-10 i 43-10.

Na obszarze nr 43-10 nie stwierdzono występowania stanowisk archeologicznych w obrębie gm. Nowogródek Pom.

Pozostają do badań 3 obszary AZP.

178

WOJEWÓDZKI ODDZIAŁ
SŁUŻBY OCHRONY ZABYTKÓW
z siedzibą w ZIELONEJ GÓRZE
ODDZIAŁ ZAMIEJSCOWY W GORZOWIE WLKP.
ul. Jagiellończyka 8
66-413 GORZÓW WLKP.
tel./fax 095/722-36-12, 731-52-85

Znak: WO SOZ/OZ-710/99

ZARZĄD GMINY
w BLEDZEWIE

Gorzów Wlkp., dn. 27.08.1999 r. 2877



W nawiązaniu do pisma z dn. 16.08.1999 r. znak:
ZG-0043/9/99 w sprawie Studium uwarunkowań i kierunków zagospodarowania
przestrzennego gminy Bledzew, Wojewódzki Konserwator Zabytków wnosi
o dostarczenie egzemplarza w/w Studium do Oddziału Zamiejscowego w Gorzowie
Wlkp. w celu sprawdzenia jego zapisów z materiałami archiwalnymi znajdującymi
się w urzędzie.

a/a, a. k.

Wojewódzki Konserwator Zabytków
mgr Inna Harna-Gieleszczak

*Wpłynęło do Protokołu
Kolejne nie było zmian. Materiał o ile od dnia VI.1999 w UZ.
dotyczy 4 obs. Protokołu w k 2, niechcąc iż
do 17.09. opinia ma być przygotowana.*

44-11 i 44-12

Obszar AZP nr 44-11 uzupełniono o stanowiska (5) nowoodkryte w trakcie badań
przy budowie gazociągu EC Gorzów - Sulisław.

Na obszarach nr 43-10 i 44-10 nie stwierdzono występowania stanowisk
archeologicznych w obrębie gminy Kłodawa.

Do badań AZP pozostaje 6 obszarów.

2. Gmina Nowogródek Pomorski mieści się na 9-ciu obszarach AZP: 40-09,
40-10, 41-09, 41-10, 41-11, 42-09, 42-10, 42-11, 43-10.

Dotąd przebadano 6 obszarów: 40-09, 41-09, 41-10, 42-09, 42-10 i 43-10.

Na obszarze nr 43-10 nie stwierdzono występowania stanowisk archeologicznych
w obrębie gm. Nowogródek Pom.

Pozostają do badań 3 obszary AZP.

3. **Gmina Bledzew** mieści się na 13-tu obszarach AZP: 47-13, 48-12, 48-13, 48-14, 49-12, 49-13, 49-14, 49-15, 50-12, 50-13, 50-14, 51-12 i 51-13.

Dotąd przebadano powierzchniowo 9 obszarów AZP: 47-13, 48-13, 48-14, 49-13, 49-14, 49-15, 50-13, 51-12 i 51-13.

Na obszarach 47-13 i 49-15 nie stwierdzono występowania stanowisk archeologicznych w obrębie gm. Bledzew.

Do badań AZP pozostają 4 obszary.


DIREKTOR
mgr Władysław Chrostowski
WŁOCHOWSKI KONSERWATOR ZABYTEKÓW

16

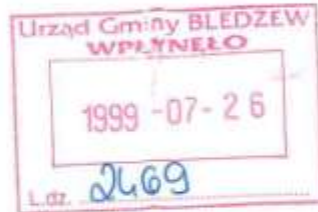
Międzyrzecz, dnia 22.07.1999r.

210466977
ZARZĄD DRÓG POWIATOWYCH
-300 Międzyrzecz, ul. Słoneczna 24
tel./fax (095) 74219-88

ZDP-SDiM-435/31/99

na numer

ZG-0043-56/99



W. Kozłowski

ZARZĄD GMINY


BLEDZEW

Zarząd Dróg Powiatowych w Międzyrzeczu nie wnosi zastrzeżeń do Studium uwarunkowań i kierunków zagospodarowania przestrzennego Gminy Bledzew.

DYREKTOR
ZARZĄDU DRÓG POWIATOWYCH
Waldemar Lemańczyk

131

E. Kucnowski
9.



Międzyrzecz: 16.09.1999 r

ZARZĄD GMINY
w Międzyrzeczu

Zarząd Gminy Bledzew
66 - 350 Bledzew

Nasz znak: OA-V-0062/ 68 /99

Nawiązując do pisma z dnia ZG-0043-9/99 z dnia 16.08.1999 r w sprawie uzgodnienia Studium uwarunkowań i kierunków zagospodarowania przestrzennego Gminy Bledzew informuję, że Zarząd Gminy Międzyrzecz na posiedzeniu w dniu 15 września 1999 r pozytywnie zaopiniował projekt studium na n/w warunkach:

- 1. uwzględnić wspólne zagospodarowanie terenów przyległych do jeziora Długie w zakresie zabudowy i infrastruktury technicznej uzbrojenia terenu na cele turystyki i rekreacji.
- 2. pozostałe tereny na styku z gminą Międzyrzecz pozostawić w dotychczasowym użytkowaniu

Otrzymują:

- 1. adresat
- 2. PP-111.7320/99
- 3. aa

Do wiadomości:

- 1. Biuro Planowania Przestrzennego
Spółka z o.o.
ul. Kusocińskiego 1
66-412 Gorzów Wlkp

PRZEWODNICZĄCY
ZARZĄDU GMINY
Władysław Kubtack
mgr Władysław Kubtack

Międzyrzecz: 16.09.1999 r

ZARZĄD GMINY
w Międzyrzeczu

Zarząd Gminy Bledzew
66 - 350 Bledzew

Nasz znak: OA-V-0062/ 68 /99

Nawiązując do pisma z dnia ZG-0043-9/99 z dnia 16.08.1999 r w sprawie uzgodnienia Studium uwarunkowań i kierunków zagospodarowania przestrzennego Gminy Bledzew informuję, że Zarząd Gminy Międzyrzecz na posiedzeniu w dniu 15 września 1999 r pozytywnie zaopiniował projekt studium na n/w warunkach:

1. uwzględnić wspólne zagospodarowanie terenów przyległych do jeziora Długie w zakresie zabudowy i infrastruktury technicznej uzbrojenia terenu na cele turystyki i rekreacji.
2. pozostałe tereny na styku z gminą Międzyrzecz pozostawić w dotychczasowym użytkowaniu

Otrzymują:

1. adresat
2. PP-III.7320/99
3. aa

Do wiadomości:

- 1) Biuro Planowania Przestrzennego
Spółka z o.o.
ul. Kusocińskiego 1
66-412 Gorzów Wlkp

PRZEWODNICZĄCY
ZARZĄDU GMINY

Władysław Kubiak
mgr Władysław Kubiak

Zarząd Miasta i Gminy Sulęcín

24



69-200 Sulęcín, ulica Lipowa 18

Tel. (0-95) 755-36-01 fax. (0-95) 755-21-22

Nr konta bankowego: Bank PEKAO SA, I w Sulęcínie 11001177-895-2101-

NIP 596-00-10-632

GM/z

Urząd Gminy BLEDZEW
WPLYNEŁO

2000-04-13

L. dz. 1587

E. Kaczmarek

Urząd Gminy
Bledzew
ul. Rynek 9
66-350 BLEDZEW

Nasz znak: IZiG-7320/1/00

Data: 10.04.2000

Zarząd Miasta i Gminy Sulęcín nawiązując do pisma z dnia 17.03.2000 znak ZG.0055-29/2000 w sprawie zaopiniowania projektu studium uwarunkowań i kierunków zagospodarowania przestrzennego gminy Bledzew informuje, że na posiedzeniu w dniu 10.04.2000 Zarząd zwrócił uwagę, że w w/w dokumencie nie ma zaznaczonej sieci gazowej wysokiego ciśnienia ze Skwierzyny przez Bledzew do Templewa dalej do Sulęcína , w pozostałej części powyższe opracowanie opiniuje bez uwag.

PRZEWODNICZĄCY
[Signature]
mgr inż. Stanisław Kubiak

(29) (25) wystrawo 29.02.00
2/a

Zarząd Miasta i Gminy
S u l ę c i n

Nasz znak : ZG – 0043 – / 2000

Bledzew dnia 29.02.00

Zarząd Gminy Bledzew na podstawie art. 6 ust. 3 ustawy z dnia 7 lipca 1994r. o zagospodarowaniu przestrzennym (Dz. U. nr 15 poz. 139 z 1999r., 41 poz.412, 111 poz. 1279) w związku z wykonywaniem Studium uwarunkowań i kierunków zagospodarowania przestrzennego gminy Bledzew prosi o zaopiniowanie projektu studium przedkładając w załączeniu fragment rysunku studium dla obszaru stykowego.

Zarząd Miasta i Gminy
S k w i e r z y n a

Nasz znak : ZG – 0043 – / 2000

Bledzew dnia 29.02.00

Zarząd Gminy Bledzew na podstawie art. 6 ust. 3 ustawy z dnia 7 lipca 1994r. o zagospodarowaniu przestrzennym (Dz. U. nr 15 poz. 139 z 1999r., 41 poz.412, 111 poz. 1279) w związku z wykonywaniem Studium uwarunkowań i kierunków zagospodarowania przestrzennego gminy Bledzew prosi o zaopiniowanie projektu studium przedkładając w załączeniu fragment rysunku studium dla obszaru stykowego.

135



*Marzyska
dni 5*
**WOJĘT
Gminy Bledzew**

Polskie Sieci Elektroenergetyczne
ul. Marcehńska 71
60-354 Poznań

21-6/2000

Bledzew, dnia 2000-02-03

W nawiązaniu do pisma WI/MZ/567/2000 z dnia 17.01.2000r. w związku z pismem Zarządu Gminy Bledzew w sprawie zaopiniowania Studium uwarunkowań i kierunków zagospodarowania przestrzennego gminy Bledzew, informuję: w obszarze gminy – w opracowywanym studium uwarunkowań i kierunków zagospodarowania przestrzennego gminy Bledzew uwzględnia się przebiegi planowanych linii elektroenergetycznych wraz z określeniem graficznym ich przebiegu tj:

- fragment linii elektroenergetycznej o napięciu 400 kV relacji Plewiska – Krajnik,
- fragment linii elektroenergetycznej o napięciu 220 kV relacji Gorzów – Leśniów z dopuszczeniem przebudowy na 400 kV lub dwutorową dwunapięciową przy szczególnym uwzględnieniu zainwestowania w Bledzewie wysypisko odpadów komunalnych / i Kleszczewie w sąsiedztwie zabudowy mieszkaniowej,

- przebieg przewidywanej linii 400 kV relacji Nietkowice – Baczyna z korytarzem technicznym o szerokości 90 m.

W obszarze gminy wyklucza się możliwość przebiegu linii prądu o napięciu 500 kV Niemcy – Rosja po trasie proponowanej w w/w planie wg. Energoprojektu Kraków S.A.

Proszę się za możliwe warunkowe dopuszczenie przebiegu tej linii z korytarzem technicznym o szerokości 90 m. po trasie i w rejonie wskazanym w załączeniu i konkretyzacji w koncepcji i w miejscowym planie zagospodarowania przestrzennego zgodnie z załączonym wycinkiem mapy. Nieprzekraczalną linię dla trasowania sieci w odcinkach wyróżnionych w załączeniu obszar o granicach wyznaczonych ciągami infrastruktury technicznej

W załączeniu – załącznik mapowy


Z poważaniem

Bureau Planowania Przestrzennego
ul. Kasocińskiego 1
60-302 Gorzów Wlkp.

WOJĘT GMINY
Turek
Inż. Tadeusz Turek

Bureau Planowania Przestrzennego
Rzędulca s.o.o.
- 9 LUT. 2000
Nr. 16 podpis: *Turek*

139



WÓJT
Gminy Bledzew

Polskie Sieci Elektroenergetyczne
ul. Marcelesińska 71
60-354 Poznań

GG-7421-6/2000

Bledzew, dnia 2000-02-03

W nawiązaniu do pisma W1/MZ/567/2000 z dnia 17.01.2000r. w związku z pismem Zarządu Gminy Bledzew w sprawie zaopiniowania Studium uwarunkowań i kierunków zagospodarowania przestrzennego gminy Bledzew, informuję :

- 1/ w obszarze gminy – w opracowywanym studium uwarunkowań i kierunków zagospodarowania przestrzennego gminy Bledzew uwzględnia się przebiegi istniejących linii elektroenergetycznych wraz z określeniem graficznym ich relacji tj :
- fragment linii elektroenergetycznej o napięciu 400 kV relacji Plewiska – Krajnik ,
 - fragment linii elektroenergetycznej o napięciu 220 kV relacji Gorzów – Leśniów z dopuszczeniem przebudowy na 400 kV lub dwutorową dwunapięciową przy szczególnym uwzględnieniu zainwestowania w Bledzewie / wysypisko odpadów komunalnych / i Kleszczewie w sąsiedztwie zabudowy mieszkaniowej,
 - przebieg przewidywanej linii 400 kV relacji Nietkowice – Baczyna z korytarzem technicznym o szerokości 90 m.
- 2/ W obszarze gminy wyklucza się możliwość przebiegu linii prądu stałego o napięciu 500 kV Niemcy – Rosja po trasie proponowanej w w/w piśmie wg. Energoprojektu Kraków S.A.
- 3/ Uznaje się za możliwe warunkowe dopuszczenie przebiegu tej linii z korytarzem technicznym o szerokości 90 m. po trasie i w rejonie wskazanym do uściślenia i konkretyzacji w koncepcji i w miejscowym planie zagospodarowania przestrzennego zgodnie z załączonym wycinkiem mapy. Nieprzekraczalną linię dla trasowania sieci w odcinkach wyróżnionych stanowi obszar o granicach wyznaczonych ciągami infrastruktury technicznej i dróg.

W załączeniu – załącznik mapowy

Z poważaniem

Otrzymują :

1. Biuro Planowania Przestrzennego
Sp. z o.o.
ul. Kusocińskiego 1
66-412 Gorzów Wlkp.

2. a/a
EK/EK

WÓJT GMINY
J. Turek
inż. Józef Turek

5. Zmiana trasy linii elektroenergetycznej może dotyczyć tylko terenów gminy w jej granicach administracyjnych i ściśle nawiązywać do tras przewidywanych na planach sąsiednich gmin.

Nadmieniamy, że dla sąsiednich gmin opiniowaliśmy projekty studium uwarunkowań i kierunków zagospodarowania przestrzennego, pismami skierowanymi do: Urzędu Miasta i Gminy w Sulęcynie (z dnia 8. 12. 1999 r, znak: WI/MZ/12752/99, z dnia 16. 12. 1999 r, znak: WI/MZ/13010/99), oraz Urzędu Miasta i Gminy w Skwierzynie (z dnia 6. 12. 1999 r, znak: WI/MZ/12669/1999 r.).

Dlatego proponowane, przez Urząd Gminy Bledzew, zmiany trasy na obszarach przygranicznych sąsiednich gmin wymaga uzgodnienia takowych z władzami obu gmin. Urząd Gminy Bledzew koniecznie musi uzyskać odpowiedź z sąsiednich gmin na zasadnicze pytanie, czy proponowane rozwiązanie jest do przyjęcia, tak od strony możliwości terenowych, jak i procedury dokonania tych zmian w przyjętych opracowaniach dotyczących zagospodarowania przestrzennego.

Ponieważ dla zaproponowanej, przez Urząd Gminy Bledzew, nowej trasy linii prądu stałego, na obecnym etapie, nie będzie prowadzone szczegółowe przeznaczenie w terenie co do możliwości realizacji tej linii, wstępnie proponujemy rozważenie następujących dodatkowych rozwiązań:

A. Równoległego prowadzenia trasy tej linii, na odcinku D-E, do przewidywanej trasy dwutorowej linii elektroenergetycznej prądu zmiennego relacji Nietkowice-Baczyna, z zachowaniem 100 metrowej odległości pomiędzy osiami tych linii. Dla tego rozwiązania dopuszcza się równoległą trasę prowadzoną po wschodniej, względnie zachodniej stronie tej linii.

Z przeglądu map w skali 1 : 25 000 wynika, że trasa zachodnia jest korzystniejsza, ponieważ unika się zbliżeń do zabudowań w miejscowości Strużyny, oraz nie zachodzi konieczność wchodzenia w trasę linii dwutorowej w końcowej części omawianego odcinka.

B. Równoległego prowadzenia trasy tej linii, na odcinku D-E, do istniejącej linii 220 kV relacji Leśniów - Gorzów, po jej wschodniej stronie, z zachowaniem 100 metrowej odległości pomiędzy osiami tych linii. Podejście z punktu E do skrzyżowania z linią 220 kV należy wykonać taką trasą, by spełnić warunek zachowania kąta skrzyżowania linii z planowaną autostradą. Proponujemy przedłużenie, po linii prostej, odcinka od gminy Sulęcın do linii 220 kV.

To rozwiązanie jest uszczegółowieniem trasy zaproponowanej przez Urząd Gminy.

Z przedstawionych propozycji korzystniejszą dla linii jest trasa podana w punkcie B, ponieważ charakteryzuje się mniejszą ilością załomów i mniejszą długością, co znacznie wpływa na pomniejszenie kosztów budowy tej linii.

Powyższe uwagi oraz nowe propozycje podane zostały przy ograniczeniach postawionych przez Urząd Gminy w przesłanym piśmie. Dotyczy to odcinków dla których trasę należy przyjąć bez uściśleń i konkretyzacji:

- odcinek od gminy Sulęcín do punktu E,
- odcinek od punktu D do punktu B,
- odcinek od punktu A do gminy Skwierzyna.

Kopią niniejszego pisma prosimy EP Kraków o ustosunkowanie się do podanych wstępnych propozycji zmiany trasy linii prądu stałego relacji Niemcy - Rosja.

Polskie Sieci Elektroenergetyczne
„Zachód” Sp. z o.o.
Prezes Zarządu
mgr inż. Lech Tatarski

Załącznik: - pismo z dnia 3. 02. 2000 r wraz z załącznikiem mapowym.

K/O: - Biuro Planowania Przestrzennego Sp. z o. o. ul. Kusocińskiego 1,
66 - 412 Gorzów Wlkp.
- Energoprojekt Kraków S.A., ul. Mazowiecka 21, 30-019 Kraków,
- PSE S.A. Biuro Rozwoju, ul. Mysia 2, 00-496 Warszawa,
- WS,
- WI.



POLSKIE SIECI ELEKTROENERGETYCZNE

ZACHÓD Sp. z o.o.

ul. Marcelesińska 71, 60-354 Poznań

(061) 861 10 00 tel. centrali

(061) 867 19 21 fax

(061) 867 33 43 fax

Poznań, dnia 8. 02. 2000 r.

WI / MZ / 14493 / 2000

Przewidywana trasa linii

| | |
|--|--------|
| Biuro Planowania Przestrzennego Spółka z o.o. | |
| 14 LUT. 2000 | |
| Nr | podpis |

URZĄD GMINY

ul. Kościuszki 16
66 - 350 BLEDZEW
woj. lubuskie

DOTYCZY: zaopiniowania studium uwarunkowań i kierunków zagospodarowania przestrzennego gminy Bledzew.

W odpowiedzi na pismo z dnia 3. 02. 2000 r, znak: GG- 7421-6/2000, które jest kolejnym, od 7. 01. 2000 r, pismem z korespondencji prowadzonej w sprawie zaopiniowania studium uwarunkowań i kierunków zagospodarowania przestrzennego gminy Bledzew informujemy, że przyjmujemy do wiadomości treść zapisów podanych w punktach: 1, 2 i 3. Jednocześnie zgadzamy się na zmianę, na terenie gminy, trasy linii prądu stałego o napięciu 500 kV, przy uwzględnieniu, na obecnym etapie, wstępnych poniższych warunków, które należy spełnić przy wyznaczeniu nowej trasy:

1. Należy wyeliminować dwa dodatkowe krzyżowania tej linii z przewidywaną trasą linii 400 kV Nietkowice - Baczyna (dotyczy to północnego odcinka, oznakowanego jako D-E).
2. Przy skrzyżowaniu linii z planowaną autostradą A3, należy zachować kąt nie mniejszy niż 30 stopni.
3. W przypadku konieczności, dopuszczamy równoległe prowadzenie tras dla obu przewidywanych linii elektroenergetycznych (linia 400 kV Nietkowice-Baczyna oraz linia 500 kV Niemcy - Rosja), w odległości 100 metrów, mierzonej pomiędzy ich osiami.
4. Propozycja nowej trasy powinna uwzględniać pominięcie wszelkich zabudowań.

Wójt
Gminy Bledzew

Pan
mgr inż. Stanisław Kubiak
Przewodniczący
Zarządu Gminy Sulęcín

Nasz znak 7311-1/99
Wasz znak RIIB-7320/1/99

Bledzew, dnia 1999.04.20
z dnia 19.03.1999r.

W związku z opracowywanym studium uwarunkowań i kierunków zagospodarowania przestrzennego Gminy Sulęcín informuję, że w zagospodarowaniu obszarów stykowych Gmin Bledzew i Sulęcín uznaje się za niezbędne uwzględnienie uwarunkowań występujących na terenie Gminy Bledzew takich jak :

- a/ elementów ochrony środowiska wodnego w tym obszarów ułatwionego zanieczyszczenia wód powierzchniowych rzek : Jeziorna , Struga i Jordanka,
- b/ przyrodniczych obiektów prawnie chronionych ustanowionych przez Wojewodę Gorzowskiego w formie Obszarów Chronionego Krajobrazu ,
- c/ przestrzeni rolniczej z uwzględnieniem rozwoju produkcji rolniczej opartej o indywidualne rolnictwo ekologiczne i rozwój rybactwa stawowego występującego w :
 - sąsiedztwie miejscowości Kryl ,
 - w obszarze zlewniowym rzeki Jordanki oraz jej źródeł na obszarze gminy,
- d/ obszarów rozproszonego osadnictwa występującego w ; Dębowcu , Krylu i Templewku przez ochronę miejsc zamieszkania , urządzeń inżynierskich typu ujęcia wody w m. Dębowiec, Templewko i Kryl .
- e/ lasów wspólnego Nadleśnictwa Sulęcín oraz kompleksów lasów specjalnych
- f/ tranzytowego gazociągu w/c,
- g/ zagospodarowania drogi wojewódzkiej nr 137 w rejonie miejscowości Templewo

Do wiadomości :

1/ Biuro Planowania Przestrzennego
ul. Kusocińskiego 1
66-400 Gorzów Wlkp.

2/ a/a
EK/EK


Z poważaniem

Wójt Gminy Bledzew
inż. Tadeusz Turak

MARSZAŁEK
WOJEWÓDZTWA LUBUSKIEGO
w Zielonej Górze

65-057 Zielona Góra, ul. Podgórna 7

tel. 0-68 320 20 37, fax 0-68 327 92 96



Zielona Góra 19.07.1999r.

DR.V.7322-4/99-90

Pan
Przewodniczący Zarządu
Gminy Bledzew

W odpowiedzi na pismo znak: ZG-0043-56/99 z dnia 07.06.1999r. przekazuję w załączeniu uchwałę Nr XXXV/115/99 Zarządu Województwa Lubuskiego z dnia 9 lipca 1999r. w sprawie zaopiniowania studium uwarunkowań i kierunków zagospodarowania przestrzennego gminy Bledzew.

[Signature]
MARSZAŁEK WOJEWÓDZTWA
Andrzej Bocheński

W załączeniu:
1 uchwała

UCHWAŁA NR. XXXV/115/99
ZARZĄDU WOJEWÓDZTWA LUBUSKIEGO
z dnia 9 lipca 1999 roku

w sprawie: zaopiniowania studium uwarunkowań i kierunków zagospodarowania przestrzennego gminy Bledzew.

Na podstawie art. 6 ust. 3, w związku z art. 18 ust. 2 pkt 4 lit. b¹ ustawy z dnia 7 lipca 1994r. o zagospodarowaniu przestrzennym (Dz.U. z 1999r. Nr 15, poz. 139) uchwała się co następuje:

§ 1

Studium uwarunkowań i kierunków zagospodarowania przestrzennego gminy Bledzew opiniuje się pozytywnie pod względem merytorycznym z uwagami zawartymi w załączniku nr 1 do niniejszej uchwały.

§ 2

Wykonanie uchwały powierza się Marszałkowi Województwa Lubuskiego.

§ 3

Uchwała wchodzi w życie z dniem podjęcia.



Załącznik nr 1

do Uchwały Nr XXXVI/115/99

Zarządu Województwa Lubuskiego

z dnia 9 lipca 1999 roku

Uwagi

do studium uwarunkowań i kierunków zagospodarowania przestrzennego
gminy Bledzew.

Należy uwzględnić tematykę zalesień zgodnie z krajowym i wojewódzkim
programem zwiększenia lesistości do 2020 roku".

Obok wniosków do regionalnej polityki przestrzennej państwa proponuje się
również opracowanie wniosków (propozycji) do polityki przestrzennej
województwa realizowanej przez samorząd województwa.

V/



Urząd Gminy Bledzew
ul. Kościuszki 16
66-350 Bledzew
tel/fax (095) 7436222 wew. 11, 38, 67

ZARZĄD GMINY
BLEDZEW

Zarząd
Województwa Lubuskiego
ul. Podgórna 7
65-057 Zielona Góra

znak: ZG-0043-56/99

Bledzew, dnia 1999.06.07

Na podstawie art.6 ust.3 Ustawy z dnia 07 lipca 1994r. o
podarowaniu przestrzennym / tekst jednolity Dz.U.Nr 15 poz.139 z 1999r./
Gminy Bledzew przedkłada Studium uwarunkowań i kierunków
podarowania przestrzennego gminy Bledzew do zaopiniowania.

studium

PRZEWODNICZĄCY
Zarządu Gminy Bledzew

inż. Tadeusz Turek