


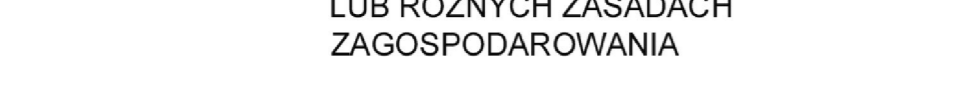




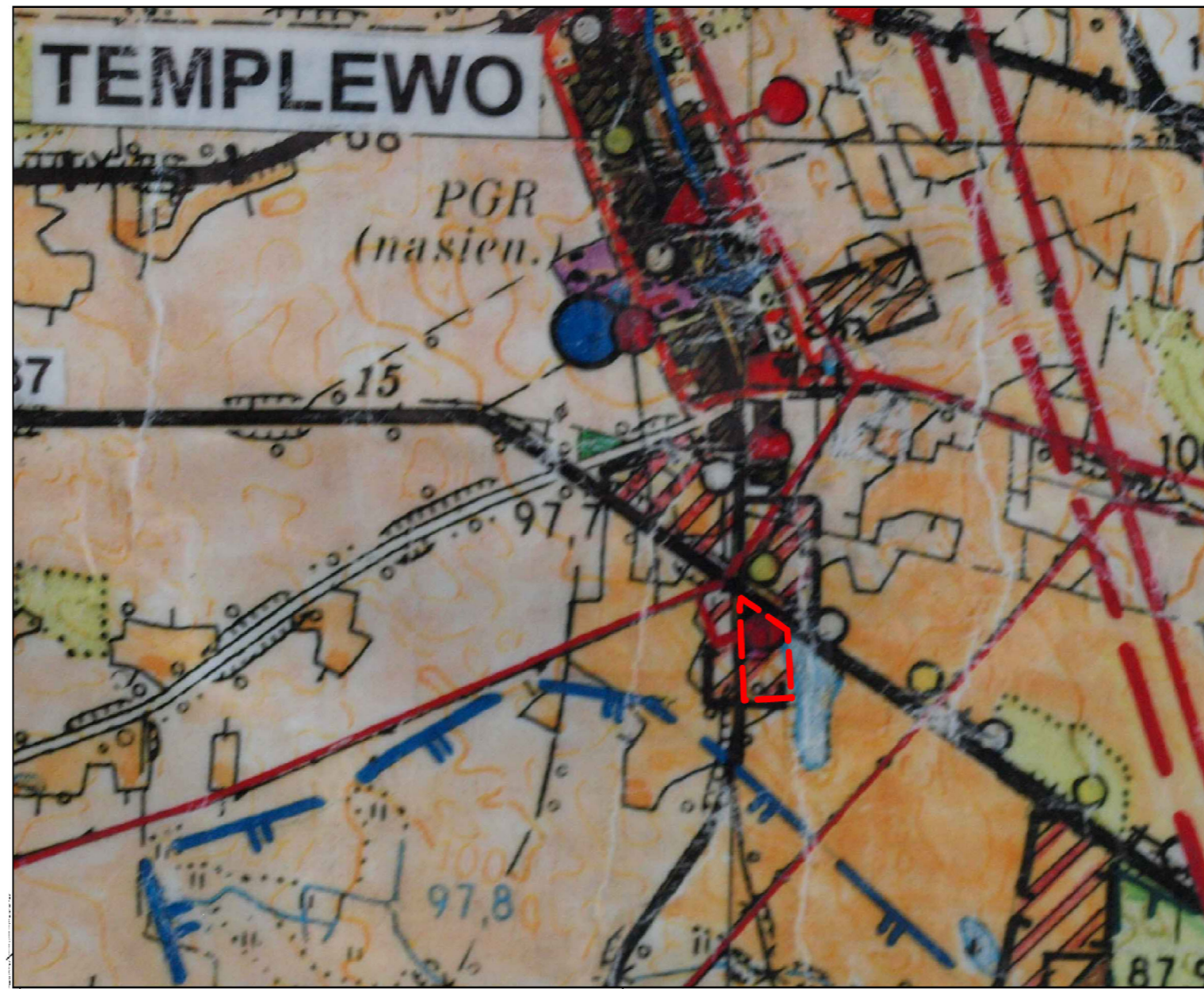
# MIEJSCOWY PLAN ZAGOSPODAROWANIA PRZESTRZENNEGO W OBRĘBIE TEMPLEWO

Załącznik nr 1 do Uchwały Rady Gminy Bledzew Nr XLV/261/14 z dnia 19 lutego 2014 r.























































## OZNACZENIA

-  GRANICE OBSZARU OBJĘTEGO PLANEM
-  LINIE ROZGRANICZAJĄCE TERENY O RÓŻNYM PRZEZNACZENIU LUB RÓŻNYCH ZASADACH ZAGOSPODAROWANIA
-  NIEPRZEKACZALNE LINIE ZABUDOWY
-  U/ZP TEREN ZABUDOWY USŁUGOWEJ W ZIELENI URZĄDZONEJ
-  LINIE WYMIAROWE [m]
-  LOKALIZACJA WZGLĘD NA TEREN DZIAŁKI

W GRANICACH OBSZARU OBJĘTEGO PLANEM ZLOKALIZOWANE SĄ:  
 - STANOWISKO ARCHEOLOGICZNE NR 77 W M. TEMPLEWO NR 36 NA OBSZARZE AZP 51-13 - ŚLAD OSADNICTWA PRADZIEJOWEGO I PUNKT OSADNICZY Z OKRESU WCZESNEGO ŚREDNIOWIECZA I PÓŹNEGO ŚREDNIOWIECZA,  
 - STANOWISKO ARCHEOLOGICZNE NR 91 W M. TEMPLEWO NR 46 NA OBSZARZE AZP 51-13 - OSADA Z OKRESU PÓŹNEGO ŚREDNIOWIECZA I PUNKT OSADNICZY Z OKRESU NOWOŻYTNOŚCI



WYRYS ZE STUDIUM UWARUNKOWAŃ I KIERUNKÓW  
ZAGOSPODAROWANIA PRZESTRZENNEGO  
GMINY BLEDEW Z OZNACZENIEM GRANIC OBSZARU  
OBJĘTEGO OPRACOWANIEM  
SKALA 1:10 000

	TERENY PUBLICZNE, INFRASTRUKTURY SPOŁECZNEJ		STREFA OCHRONY WÓD POWIERZCHNIOWYCH
	USZADZENIA TECHNICZNE I UZBRojENIE		STREFA OCHRONY POBIEŻNEJ UJĘCIA WODY
	DRUGI RUCHU SZYBKIEGO		INNE OBSZARY POWAŻAJĄ EKologiczNYCH
	DRUGI KRAJOWE, WOJEWÓDZKIE		DÓBR KULTURY
	DRUGI GMINNE		ZESPÓŁY ZABUDOWY HISTORYCZNEJ
	KOLEJE - LINIE ZNA CZENIA PAŃSTWOWEGO		WĘZŁY OBSZARÓW
	ŚCIEŻKI ROZWOJOWE		TERENY OBRONNYCH GEOLOGICZNYCH
	ŚLAKI TURYSTYCZNE - WODNE		TERENY OBRONNYCH BATALIONÓW WYBROKÓW KLASACH BONTAJNYCH
	ŚLAKI TURYSTYCZNE - WĘDRÓWKI PRZESZŁYCH		GRANICE
	ŚLAKI TURYSTYCZNE - RUCH PRZELAZOWY		GMINY
	ZAPATKOWANIE W WODZIE		OBIEKTÓW GEODEZYJNYCH
	SECI - KIERUNKI PRZESYŁU (WARANTY)		TERENÓW SPORZĄDZANA WIEJSKOWYCH PLANÓW ZAGOSPODAROWANIA PRZESTRZENNEGO (M.P.Z.P.)
	NEUTRALIZACJA ODPADÓW PŁYNYCH		TERENÓW OBJĘTYCH M.P.Z.P.
	OZCZYSZCZANIE I REZERWY TERENU (W. WARANTY)		
	ROZWIĄZANIE W ENERGIĘ ELEKTRYCZNĄ, STACJE ELEKTROENERGETYCZNE 110/15KV		
	REZERWY TERENÓW (400 KV)		
	ZAPATKOWANIE W GAZ		
	GAZOCIEGI TRANZYTYWNE (KORYTARZ TECHNICZNY)		
	GAZOCIEGI SYSTEMU KRAJOWEGO		
	GRONADZENIE I NEUTRALIZACJA ODPADÓW STAŁYCH		
	KORYTARZ TECHNICZNY KABELI MIĘDZYBASTOWYCH		
	RINE		
	PROG. ELEKTROINNE WODNE (WARUNKOWE)		
	TERENY OCHRONIONE NA PODSTAWIE PRZEBÓW BIEZCIEŚLIWYCH		
	ZESPÓŁ PRZYRODNICZO-KRAJOBRAZOWY (W OBRĘBIE GMINY MIĘDZYRZECZE)		
	POBIKI PRZYBUDY		
	METKI EKologiczne		

MAPA SYTUACYJNO - WYSOKOŚCIOWA  
do celów projektowych  
SKALA 1:1000

Województwo: lubuskie  
Powiat: międzyrzecki  
Gmina: BLEDEW  
Obręb: TEMPLEWO

KERG 028/1/11

Stan aktualny na 02.2011 rok

Nie wyklucza się istnienia w terenie innych nie wykazanych na niniejszej mapie urządzeń podziemnych, które nie były zgłoszone do inwentaryzacji lub o których brak jest informacji w instytucjach branżowych.

STARSZA WYDZIAŁU GOSPODARSTWA  
Tomasz Szumigala  
ul. 30 Stycznia 16 66-300 Międzyrzecz  
tel. 742-101-14 76 Regon 141177



Skala 1:1000

STAROSTA MIĘDZYRZECZEKI  
Wydział Geodezji i Gospodarki Nieruchomościami  
Pomiarowy Wydział Działania Geodezji i Kartografii  
W oparciu o materiały: LHM ..... dokonano  
aktualizacji stanu mapy osadniczej. Dokumenty z pomiaru  
rozciągnięte zostały do zarobku powiatowego w dniu  
2011-02-01. Wskazano punkty pomiarowe nr 22811/M  
Niniejsza mapa ma służyć do celów projektowych.  
Projektowane zostały linie rozgraniczające teren  
na podstawie pomiarów terenowych i pomiarów  
przez jednoczesne uśrednienie do wykonania prac geodezyjnych.  
Międzyrzecz, dnia 2011-02-01

STAROSTWO POWIATOWE  
w Międzyrzeczu  
ul. Przemysłowa 2  
66-300 MIĘDZYRZECZ  
tel. 0-61 742-84-19, fax 742-84-11

Z up. STARSZY  
mgr Jarosław Pawliś  
KIEROWNIK  
Powiatowego Ośrodka Dokumentacji  
Geodezyjno-Kartograficznej

0 50 100 200 m

AUTORSKA PRACOWNIA ARCHYTEKTONICZNA PAWEŁ SZUMIGALA 60-325 Poznań, ul. Trybunalska 40 tel/fax: 0 61 82 72 502 NIP 779 104 50 71 REGON 630 427 720	
dr inż. arch. Paweł Szumigala upr. proj. i realiz. 56/89/P c.dok. nr ZON/1-432	projektant prowadzący kierownik zespołu
mgr Tomasz Kuźniar	projektant